



Samenvatting

Tijdens de vergadering van 9 juni 2015 heeft de raad besloten tot de bouw van een ondergrondse fietsenstalling onder het plein voor het station. Om tijdig te kunnen starten met de bouw en het inrichten van de bouwplaats, is het nodig om medio april 2016 parkeerplaatsen in de Stationsstraat, de Parallelweg en de Spoorweglaan tijdelijk op te heffen. Tijdens de bouw zal ook de afwikkeling van de stadsbus via een andere route verlopen. Daarom vinden ook wijzigingen plaats in het aantal parkeerplaatsen in de Sint Maartenslaan. De op te heffen parkeerplaatsen kunnen grotendeels elders worden gecompenseerd voor zowel bezoekers als abonneementhouders.

In de Stationsstraat worden tevens 18 betaald parkeerplekken permanent opgeheven om plaats te maken voor de ingang van de ondergrondse fietsenstalling.

Het voorstel maakt het nodig om het aanwijzingsbesluit Betaald parkeren, het Aanwijzingsbesluit Vergunningparkeren en de Tarieventabel m.b.t. de Verordening Parkeerregulering en Parkeerbelastingen aan te passen.

Beslispunten

1. In te stemmen met het tijdelijk (gedurende de bouw van de fietsenstalling aan het Stationsplein) opheffen en/of verplaatsen van parkeerplaatsen in de Stationsstraat oost, Parallelweg, Sint Maartenslaan, Alexander Battalaan en Spoorweglaan en het permanent opheffen van 18 betaald parkeerplaatsen in de middenberm van de Stationsstraat i.v.m. de ligging van de toegang van de fietsenstalling aldaar.
2. Hiertoe bijgevoegd gewijzigd aanwijzingsbesluit Betaald Parkeren, aanwijzingsbesluit Vergunningparkeren en Tarieventabel Parkeren m.b.t. de Verordening Parkeerregulering en Parkeerbelastingen vast te stellen.
3. De parkeerduur van de betaald parkeerplaatsen, die in de Stationstraat oost resteren, te verkorten van 2 uur naar 1 uur.

Besluit Burgemeester en Wethouders 29 maart 2016:

Conform.



1. Aanleiding

1. Tijdens de raadsvergadering van 9 juni 2015 is besloten tot de bouw van een ondergrondse fietsenstalling onder het plein voor het station. In de planning van het besluit is aangegeven dat in 2016 zal worden begonnen met de bouw.
2. Om tijdig te kunnen starten met de bouw en het inrichten van de bouwplaats, is het nodig om in april 2016 te beginnen met het opheffen en/of verplaatsen van een aantal parkeerplaatsen in de Stationsstraat, de Parallelweg, de Spoorweglaan en de Alexander Battalaan. Vanwege en tijdens de bouw zal ook de afwikkeling van de stadsbus via een andere route verlopen. Daarom vinden ook wijzigingen plaats in het aantal parkeerplaatsen in de Sint Maartenslaan.
3. Hiertoe is het nodig om de aanwijzingsbesluiten Betaald parkeren, het Aanwijzingsbesluit vergunningparkeren en de Tarieventabel aan te passen. Daarnaast moeten enkele Verkeersbesluiten worden genomen. Deze zijn echter gemandateerd aan de Teammanager Mobiliteit. Deze vallen daarom buiten dit besluit.

2. Context

Raadsbesluit Fiets/scooterstalling van 9 juni 2015 waarin het definitief ontwerp, de financiering en de vervolgplanning van de aanleg/bouw van de stalling is goedgekeurd.

3. Gewenste situatie

De aanpassing van de parkeersituatie tijdens de bouw van de fietsenstalling kan als volgt worden samengevat. Daaronder volgt een toelichting per straat:

Stationstraat oost:

Van de bestaande 42 betaald parkeerplaatsen vervallen 18 betaald parkeerplaatsen permanent en 11 betaald parkeerplekken vervallen tijdelijk tijdens de bouw van de fietsenstalling. Er resteren dus tijdelijk 12 plaatsen.

Alexander Battalaan:

22 vergunningplekken en 22 betaald parkeerplekken aan de westzijde wisselen van plek om bezoekers van de Stationsstraat te faciliteren. 41 vergunningplekken aan de oostzijde blijven gehandhaafd, maar 2 plekken daarvan worden ingezet voor laadplaatsen voor elektrische auto's.

Parallelweg:

Tijdelijk vervallen alle parkeerplekken: 14 betaald parkeerplekken en 2 laadplaatsen voor elektrische auto's.

Sint Maartenslaan:



Door wegverbreding verdwijnen 2 van de 19 vergunningplekken en 20 van de 30 betaald parkeerplekken.

Spoorweglaan:

Tijdelijk worden 8 van de 33 bestaande parkeerplekken vervangen door laad en los plekken.

Toelichting:

Stationsstraat:

De afzetting voor de bouwput van de bouw van de ondergrondse fietsenstalling bestrijkt een groot deel van het plein voor het station en het gehele knooppunt Stationsstraat, Spoorweglaan en Parallelweg. De toegang van de fietsenstalling voor fietsers wordt aangelegd op de middenberm van de Stationsstraat (oostelijke middenberm). Dat betekent dat alle parkeerplaatsen op de middenberm van de Stationsstraat (tussen Alexander Battalaan en het Stationsplein) komen te vervallen. Omdat de aanrijroute voor fietsers in de toekomst over deze middenberm zal worden aangelegd, vervallen deze plekken permanent. Het betreft 18 betaald parkeerplaatsen (2 x 9) met een gemiddelde parkeerbezetting van 50% (parkeerbezettingsonderzoek mei 2014).

Langs de gevels in het eerste deel van de Stationsstraat (gezien vanuit het station) komen tijdelijk (gedurende de bouw) 11 betaald parkeerplekken te vervallen (6 plaatsen aan de noordzijde en 5 aan de zuidzijde). Deze hebben een gemiddelde parkeerbezetting van 40%.

Deze parkeerplaatsen kunnen worden gecompenseerd door direct om de hoek in de Alexander Battalaan noord betaald parkeergelegenheid te bieden. (zie hieronder bij Alexander Battalaan)

Opgemerkt wordt hierbij dat gezien de parkeerbezetting niet elke parkeerplaats 1 op 1 gecompenseerd hoeft te worden. Het is voldoende als de gemiddelde bezetting in het gebied onder de 80 % blijft.

Verder zal de parkeerduur in de resterende parkeerplekken in de Stationsstraat (tussen Alexander Battalaan en Stationsplein) worden verkort van 2 uur naar 1 uur. Hiermee willen we bevorderen dat alleen de bezoekers van de winkels ter plaatse daar parkeren. Een uur is namelijk te kort om bestemmingen verder weg te bereiken vanaf die parkeerplaatsen. Hierover is overlegd met de ondernemers ter plaatse. Het Parkeerbeleidsplan staat daar een maximale parkeerduur van 2 uur toe. Tevens is in het Parkeerbeleidsplan de uitvoering in handen van het college gelegd. Het besluit om binnen die 2 uur de parkeerduur te verkorten naar 1 uur wordt daarom in deze nota meegenomen.



Alexander Battalaan

Compensatie van de parkeerplaatsen in de Stationsstraat is mogelijk door de betaald parkeren sectie in het noorden van de Alexander Battalaan om te ruilen met de vergunningparkeren sectie in het zuiden. Deze betaald parkeren sectie is in de huidige situatie onderbenut (parkeerbezetting is gemiddeld 20%). Deze heeft dus overcapaciteit. Door deze sectie van plaats te laten ruilen met de vergunningparkeersectie die nu nog grenst aan de Stationstraat, kan deze overcapaciteit worden ingezet voor het bieden van betaald parkeerplaatsen aan de bezoekers van de Stationstraat direct om de hoek. Met deze omruiling blijft het aantal vergunningplekken in de Alexander Battalaan nagenoeg (zie onder) gelijk.

Op de hoek van de Sint Maartenslaan en de Alexander Battalaan worden 2 vergunningparkeerplaatsen opnieuw ingericht als laadplaats voor elektrische auto's ter compensatie van het opheffen van de 2 laadplaatsen in de Parallelweg.

Parallelweg

Aan de Parallelweg vervallen alle betaald parkeerplekken tijdens de bouw, inclusief laadplekken voor elektrische auto's. Het betreft de parkeerstrook langs de gevels aan de Westzijde van de Parallelweg, tegenover het busstation. Deze strook is nodig voor bouwverkeer, laad en losplekken en voor het bieden van reservestandplaatsen voor lijnbussen Veolia.

De schuin tegenovergelegen parkeergarage P+R Station, biedt ruimschoots vervangende parkeergelegenheid (voor een lager parkeertarief). De capaciteit van deze garage is vorig jaar verdubbeld, mede om deze reden.

De laadplaatsen voor elektrische auto's aan de Parallelweg worden goed benut. Het is daarom nodig om deze 2 laadplaatsen in de directe omgeving te compenseren. Op de hoek van de Sint Maartenslaan en de Alexander Battalaan worden daarom 2 vergunningparkeerplaatsen opnieuw ingericht als laadplaats. De parkeerbezetting laat dit toe.

Sint Maartenslaan

Omdat de Stationsstraat tijdens de bouw wordt afgesloten voor de stadsbus, zal de afwikkeling van alle bussen in die periode plaatsvinden via de Sint Maartenslaan.

Om dit mogelijk te maken wordt de Sint Maartenslaan aangepast. De relatief brede parkeerstroken (dwarsparkeren) worden versmald naar langsparkerplekken.

Dit leidt tot een afname van 11 vergunningparkeerplaatsen aan de zuidzijde van de Sint Maartenslaan. Gezien de parkeerbezetting van gemiddeld 66 % zouden 8 a 9 parkeerplaatsen



gecompenseerd moeten worden. Omdat dat niet allemaal om de hoek van de Alexander Battalaan kan, worden 6 betaald parkeerplaatsen in het westelijke deel van de Sint Maartenslaan omgezet naar vergunningplekken (dat is mogelijk omdat daar de gemiddelde parkeerbezetting daar op 40 % ligt). Aanvullend worden nog 3 parkeervakken van de tegenover liggende betaald parkeerplekken omgezet naar vergunningparkeren..

De fysieke aanpassing aan de noordzijde van de Sint Maartenslaan leidt tot een verlies van 11 betaald parkeerplekken. Ook deze kunnen worden gecompenseerd in de aangrenzende parkeergarage P+R Station. Er resteren 4 betaald parkeerplekken (7 minus de 3 nieuwe vergunningplekken wegens de net genoemde compensatie van de tegenoverliggende zijde).

Spoorweglaan

In de Spoorweglaan zal de bestaande strook parkeerplaatsen vanaf de hoek met de Stationsstraat deels worden ingezet voor laden en lossen van o.m. het bouwverkeer. Er verdwijnen tijdens de bouw 6 kortparkeerplaatsen (is nu max. 30 minuten parkeren) en 2 gehandicapten parkeerplaatsen in dezelfde strook. Daar komen 8 laad en losplekken voor in de plaats.

Tevens zal de gehandicaptenparkeerplaats bij de huidige taxistandplaats vervallen (aan de kant van het station). Dit zijn ook kortparkeerplaatsen (max. 30 minuten)

De kortparkeerplaatsen kunnen in de resterende 25 vakken verderop in de Spoorweglaan worden opgevangen, omdat de gemiddelde bezetting daar 33 % bedraagt. Of, bij langer parkeren, in de parkeergarage de Colonel.

4. Effect op duurzaamheid en/of gezondheid

Niet van toepassing.

5. Effect op de openbare ruimte

Het opheffen en verplaatsen van parkeerplaatsen leidt tot opheffen van enkele parkeervakken, het anders situeren van parkeervakken (Maartenslaan) en het aanpassen van de (parkeer)bebording.

De parkeerautomaten kunnen op of nabij hun bestaande locatie blijven staan.

Daarmee is het effect op de openbare ruimte gering.

6. Personeel en organisatie

Niet van toepassing

7. Informatiemanagement en automatisering

Niet van toepassing



8. Financiën

De wijzigingen in het parkeeraanbod hebben geen gevolgen voor het aantal abonnementen. Financiële gevolgen met betrekking tot het abonnementsparkeren zijn niet aan de orde.

Wat betreft de inkomsten uit betaald parkeren zijn er mogelijk wel effecten. Op basis van een vergelijking met de jaarinkomsten van 2015 uit de parkeerautomaten bij de parkeersecties die wijzigen is eventuele inkomstenderving van minder betalende parkeerders voor die automaten ingeschat. Hierbij is gebruik gemaakt van het aantal opgeheven parkeerplaatsen in combinatie met de aldaar gemeten parkeerdichtheden.

Op jaarbasis is voor die automaten sprake van een potentiële inkomstenderving van € 66.258,-. Echter deze berekening laat alleen zien wat met de parkeerinkomsten gebeurt van de parkeerautomaten ter plekke (Parallelweg, Spoorweglaan en Alexander Battalaan). Het lijkt niet waarschijnlijk dat dit zal leiden tot evenredig minder bezoekers aan Wyck of de binnenstad. Een deel van de parkeerders zal naar de nabijgelegen parkeergarages van Q-Park uitwijken en een deel naar straatparkeerplaatsen elders in Wyck. De parkeerdichtheden van het straatparkeren in Wyck laten extra gebruik toe. Op die plekken zullen de parkeerinkomsten van de automaten dus stijgen. Het gaat dus om inschattingen. De genoemde bedragen zijn dan ook te beschouwen als worst case effect, maar zullen aanzienlijk kleiner zijn.

Effecten van het verkorten van de parkeerduur van de resterende parkeerplaatsen in en nabij de Stationsstraat zijn niet of nauwelijks te verwachten, omdat alleen de doorloop zal wijzigen. De parkeerdichtheid zal daar waarschijnlijk toenemen.

9. Aanbestedingen

Niet van toepassing

10. Participatie tot heden

Zie onder 13. communicatie.

11. Voorstel

1. In te stemmen met het tijdelijk (gedurende de bouw van de fietsenstalling aan het Stationsplein) opheffen en/of verplaatsen van parkeerplaatsen in de Stationsstraat oost, Parallelweg, Sint Maartenslaan, Alexander Battalaan en Spoorweglaan en het permanent opheffen van 18 betaald parkeerplaatsen in de middenberm van de Stationsstraat i.v.m. de ligging van de toegang van de fietsenstalling aldaar.



2. Hiertoe bijgevoegd gewijzigd aanwijzingsbesluit Betaald Parkeren, aanwijzingsbesluit Vergunningparkeren en de Tarieventabel Parkeren m.b.t. de Verordening Parkeerregulering en Parkeerbelastingen vast te stellen.
3. De parkeerduur van de betaald parkeerplaatsen, die in de Stationsstraat oost resteren, te verkorten van 2 uur naar 1 uur.

12. Uitvoering, evaluatie en vervolg

Ten behoeve van de aanpassingen in de bijzondere parkeerplaatsen (gehandicaptenplekken, laad- en los plekken, laden elektrische auto's) wordt een verkeersbesluit genomen. Deze besluiten zijn gemandateerd aan de teammanager Mobiliteit.

Voor de betreffende aanpassingen in het aanwijzingsbesluit Betaald Parkeren, aanwijzingsbesluit Vergunningparkeren en de Tarieventabel Parkeren m.b.t. de Verordening Parkeerregulering en Parkeerbelastingen zijn aangepaste besluiten ter accordering bijgevoegd..



Bijlage B_1 bij collegevoorstel Tijdelijke aanpassing parkeren tijdens bouw ondergrondse fietsenstalling

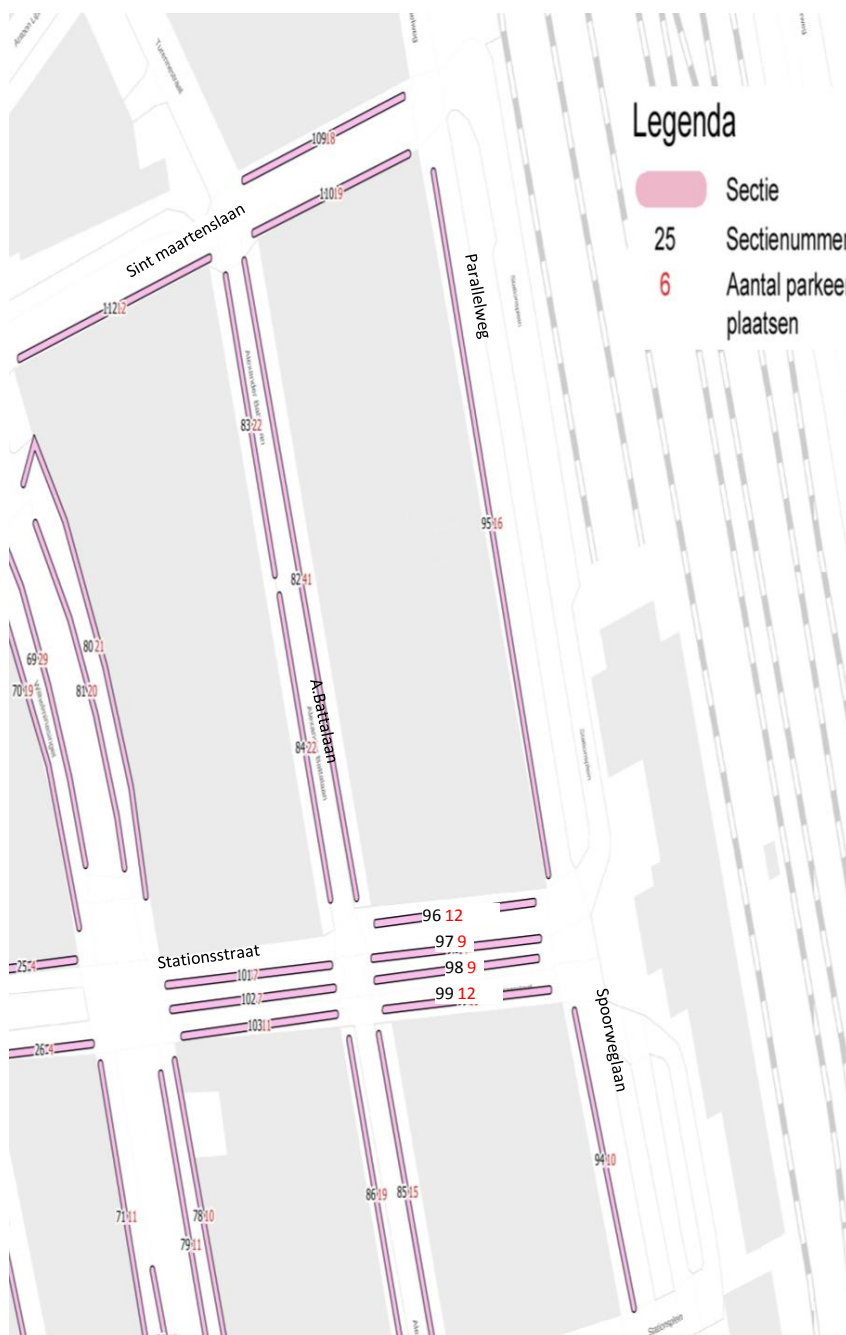
Collegevoorstel

Huidige situatie fysieke parkeercapaciteit									
Straatnaam	Kortparkeren (P ticket)		Vergunninghouders		Gehandicapten		laadplaatsen EV		totaal per straat
Stationstraat (Oost)	41		0		0		0		41
Alexander Battalaan	22		62		1		0		85
Parallelweg	14		0		0		2		16
St.Maartenslaan	30		19		0		0		49
Spoorweglaan	33		0		2		0		35
totaal per cat.	140		81		3		2		
Nieuwe situatie fysieke parkeercapaciteit									
Straatnaam	Kortparkeren (P ticket)		Vergunninghouders		Gehandicapten				
Stationstraat (Oost)	12		0		0		0		12
Alexander Battalaan	22		60		1		2		85
Parallelweg	0		0		0		0		0
St. Maartenslaan	10		17		0		0		27
Spoorweglaan	25		0		0		0		25
totaal per cat.	69		77		1		2		
vervallen per cat	71		4		2		0		



Bijlage B_2 bij collegevoorstel Tijdelijke aanpassing parkeren tijdens bouw ondergrondse fietsenstalling

Collegevoorstel



Legenda

- Sectie
- 25 Sectienummer
- 6 Aantal parkeerplaatsen

Huidige parkeersituatie Stationsomgeving

Stationstraat Oost
 Sectie 96: 12 x betaald parkeren
 Sectie 97: 9 x betaald parkeren
 Sectie 98: 9 x betaald parkeren
 Sectie 99: 11 x betaald parkeren

Alexander Battalaan
 Sectie 82: 40 x vergunningparkeren
 1 x gehandicaptenplaats
 Sectie 83: 22 x betaald parkeren
 sectie 84: 22 x vergunningparkeren

Parallelweg
 Sectie 95: 14 x betaald parkeren
 2 x laadplaatsen elektrische auto's

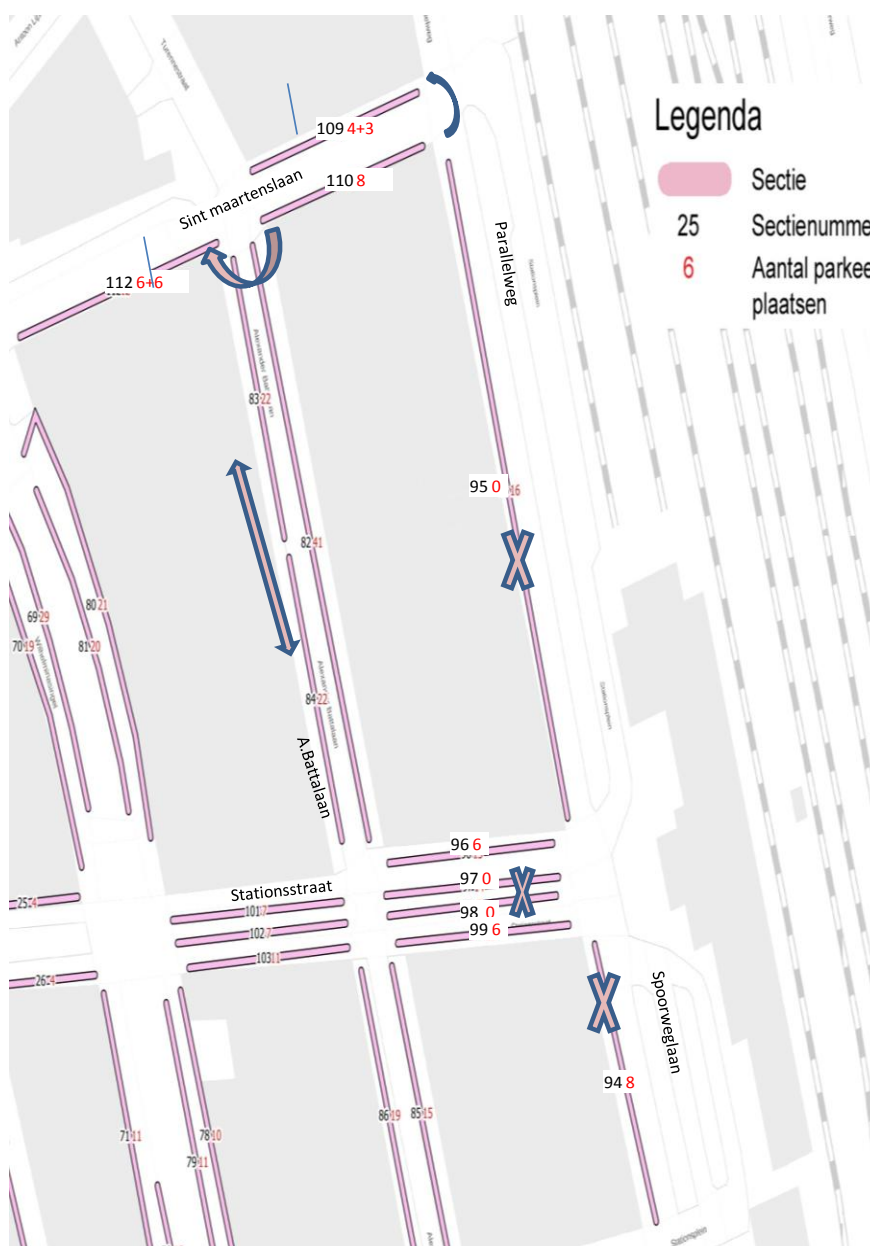
St. Maartenslaan
 Sectie 109: 18 x betaald parkeren
 Sectie 110: 19 x vergunningparkeren
 Sectie 112: 12 x betaald parkeren

Spoorweglaan
 sectie 94: 8 x betaald parkeren (kort)
 2 x gehandicaptenplaatsen
 Sectie 92: 11 x betaald parkeren
 Sectie 108: 14 x betaald parkeren (kort)

Collegevoorstel



Bijlage B_3 bij collegevoorstel Tijdelijke aanpassing parkeren tijdens bouw ondergrondse fietsenstalling



Legenda

	Sectie
25	Sectienummer
6	Aantal parkeerplaatsen

Tijdelijke parkeersituatie Stationsomgeving

Stationstraat Oost	Sectie 96: 6 x betaald parkeren
	Sectie 97: 0 x betaald parkeren
	Sectie 98: 0 x betaald parkeren
	Sectie 99: 6 x betaald parkeren
Alexander Battalaan	Sectie 82: 38 x vergunningparkeren 1 x gehandicaptenplaats 2 laadplaatsen el. auto's
	Sectie 83: 22 x vergunningparkeren
	sectie 84: 22 x betaald parkeren
Parallweg	Sectie 95: 0 x betaald parkeren 0 x laadplaatsen el. auto's 8 x laden en lossen 6 x POD
St. Maartenslaan	Sectie 109: 4 x betaald parkeren 3 x vergunningparkeren
	Sectie 110: 8 x vergunningparkeren
	Sectie 112: 6 x betaald parkeren 6 x vergunningparkeren
Spoorweglaan	sectie 94: 8 x laden en lossen 0 x betaald parkeren (kort) 0 x gehandicaptenplaats
	Sectie 92: 11 x betaald parkeren
	Sectie 108: 14 x betaald parkeren (kort)

Collegevoorstel



Bijlage B_1 bij collegevoorstel Tijdelijke aanpassing parkeren tijdens bouw ondergrondse fietsenstalling

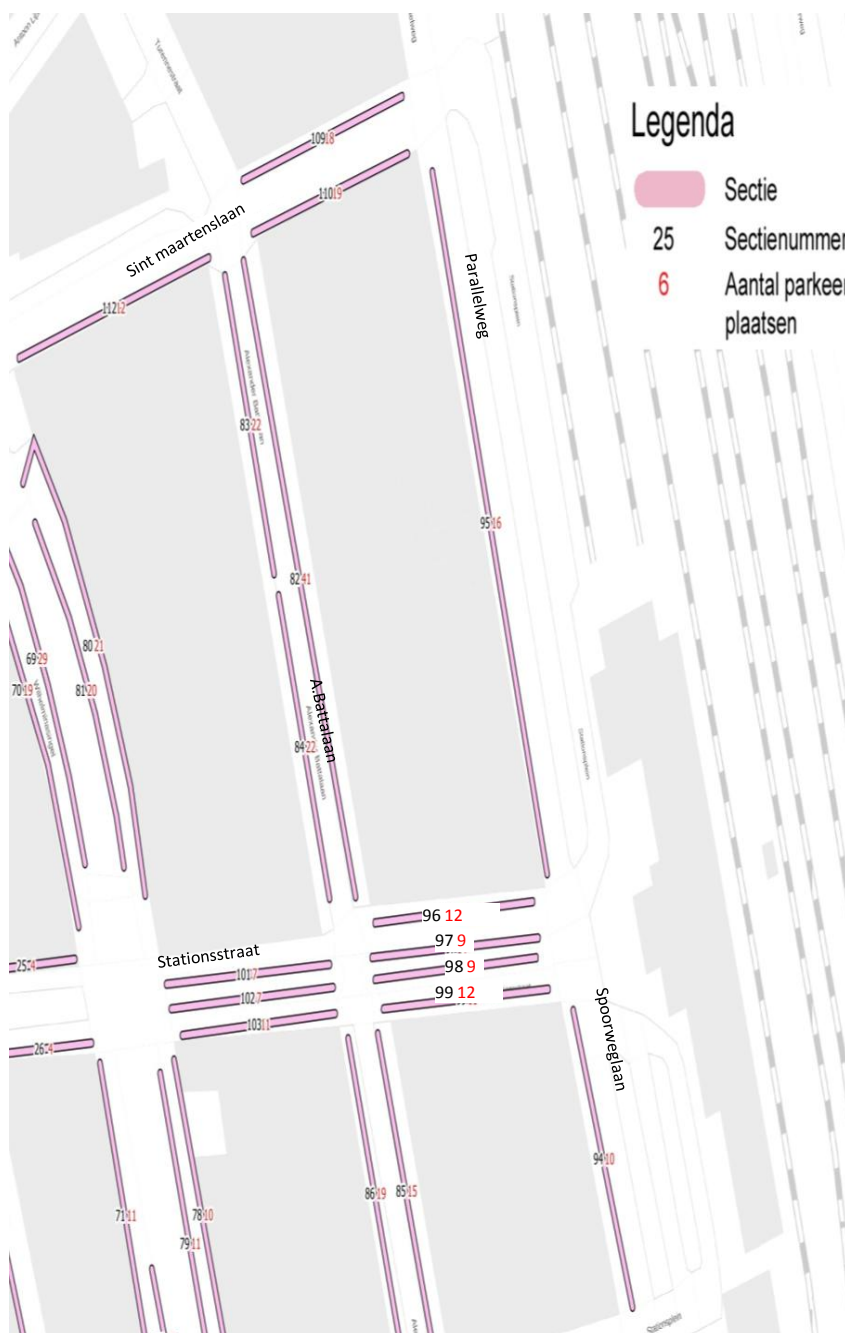
Collegevoorstel

Huidige situatie fysieke parkeercapaciteit									
Straatnaam	Kortparkeren (P ticket)		Vergunninghouders		Gehandicapten		laadplaatsen EV		totaal per straat
Stationstraat (Oost)	41		0		0		0		41
Alexander Battalaan	22		62		1		0		85
Parallelweg	14		0		0		2		16
St.Maartenslaan	30		19		0		0		49
Spoorweglaan	33		0		2		0		35
totaal per cat.	140		81		3		2		
Nieuwe situatie fysieke parkeercapaciteit									
Straatnaam	Kortparkeren (P ticket)		Vergunninghouders		Gehandicapten				
Stationstraat (Oost)	12		0		0		0		12
Alexander Battalaan	22		60		1		2		85
Parallelweg	0		0		0		0		0
St. Maartenslaan	10		17		0		0		27
Spoorweglaan	25		0		0		0		25
totaal per cat.	69		77		1		2		
vervallen per cat	71		4		2		0		



Bijlage B_2 bij collegevoorstel Tijdelijke aanpassing parkeren tijdens bouw ondergrondse fietsenstalling

Collegevoorstel



Legenda

-  Sectie
- 25** Sectienummer
- 6** Aantal parkeerplaatsen

Huidige parkeersituatie Stationsomgeving

Stationstraat Oost
Sectie 96: 12 x betaald parkeren
Sectie 97: 9 x betaald parkeren
Sectie 98: 9 x betaald parkeren
Sectie 99: 11 x betaald parkeren

Alexander Battalaan
Sectie 82: 40 x vergunningparkeren
1 x gehandicaptenplaats
Sectie 83: 22 x betaald parkeren
sectie 84: 22 x vergunningparkeren

Parallelweg
Sectie 95: 14 x betaald parkeren
2 x laadplaatsen elektrische auto's

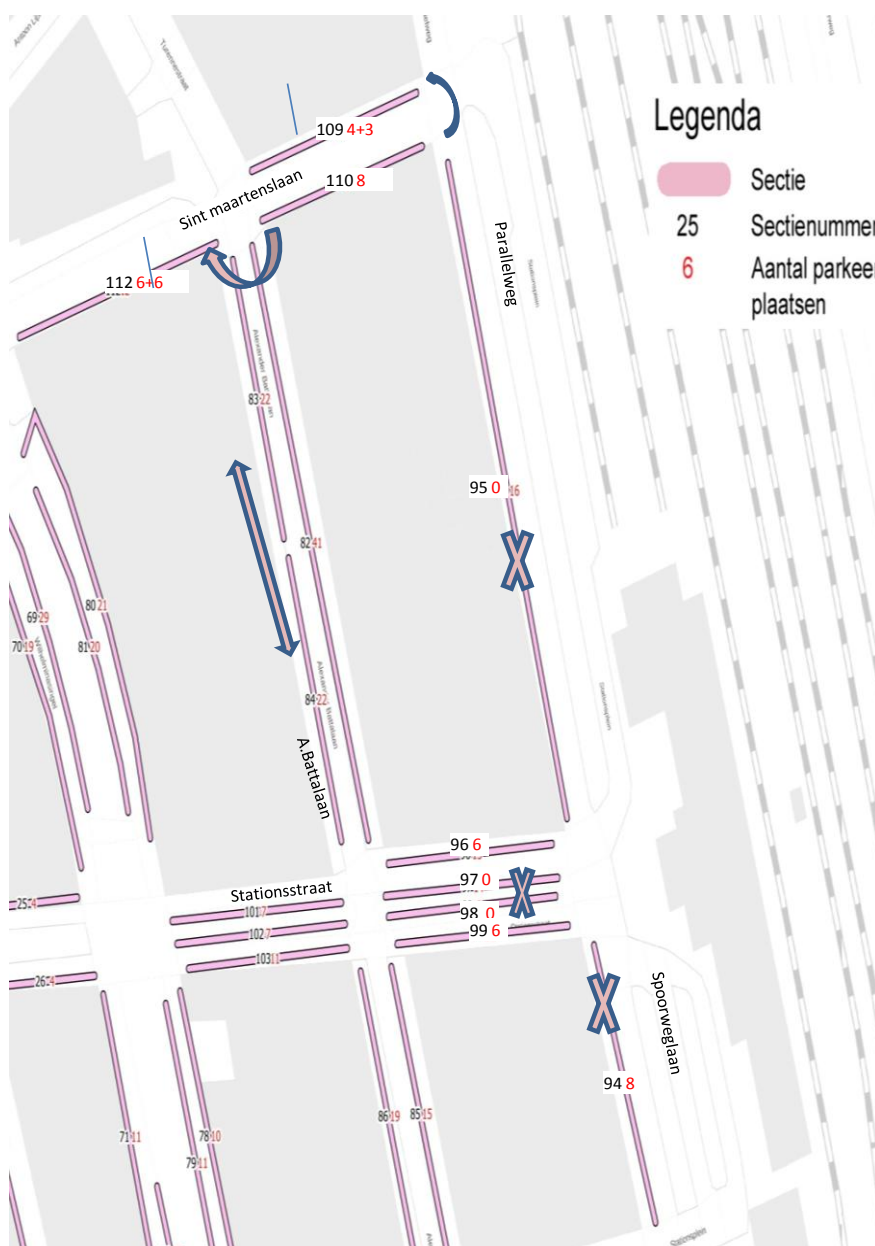
St. Maartenslaan
Sectie 109: 18 x betaald parkeren
Sectie 110: 19 x vergunningparkeren
Sectie 112: 12 x betaald parkeren

Spoorweglaan
sectie 94: 8 x betaald parkeren (kort)
2 x gehandicaptenplaatsen
Sectie 92: 11 x betaald parkeren
Sectie 108: 14 x betaald parkeren (kort)

Collegevoorstel



Bijlage B_3 bij collegevoorstel Tijdelijke aanpassing parkeren tijdens bouw ondergrondse fietsenstalling



Tijdelijke parkeersituatie Stationsomgeving

Stationstraat Oost
Sectie 96: 6 x betaald parkeren
Sectie 97: 0 x betaald parkeren
Sectie 98: 0 x betaald parkeren
Sectie 99: 6 x betaald parkeren
Alexander Battalaan
Sectie 82: 38 x vergunningparkeren 1 x gehandicaptenplaats 2 laadplaatsen el. auto's
Sectie 83: 22 x vergunningparkeren
sectie 84: 22 x betaald parkeren
Parallelweg
Sectie 95: 0 x betaald parkeren 0 x laadplaatsen el. auto's 8 x laden en lossen 6 x POD
St. Maartenslaan
Sectie 109: 4 x betaald parkeren 3 x vergunningparkeren
Sectie 110: 8 x vergunningparkeren
Sectie 112: 6 x betaald parkeren 6 x vergunningparkeren
Spoorweglaan
sectie 94: 8 x laden en lossen 0 x betaald parkeren (kort) 0 x gehandicaptenplaats
Sectie 92: 11 x betaald parkeren
Sectie 108: 14 x betaald parkeren (kort)

Collegevoorstel

Aanwijzing betaald parkeren.

BURGEMEESTER EN WETHOUDERS VAN MAASTRICHT,

gezien het besluit van de raad van 1 september 2015, nr. 93-2015 tot vaststelling van de "Verordening Parkeerregulering en Parkeerbelastingen 2015",

gezien het collegebesluit van 29 maart 2016, no. 2016-10667 inzake "Tijdelijke aanpassing parkeren tijdens bouw ondergrondse fietsenstalling", en

gelet op artikel 25 van de "Verordening Parkeerregulering en Parkeerbelastingen 2015";

BESLUITEN

1. In te trekken het bepaalde onder punt 2 van hun besluit van 15 december 2015 nr. 2015 - 43184 inzake "Verhoging naheffingskosten parkeerbelastingen 2016"; waarop tegen betaling van belasting als bedoeld in artikel 18a van de "Verordening Parkeerregulering en Parkeerbelastingen 2015" mag worden geparkeerd.

2.WEGGEDEELTE MET PARKEERAUTOMAAT

De volgende weggedeelten, gelegen binnen de gemeente en voor het openbaar verkeer openstaand, aan te wijzen als weggedeelten, waarop van **maandag t/m zaterdag van 8-18.00 uur, donderdag en overige koopavonden van 18-21.00 uur en koopzondagen van 12-18.00 uur** tegen betaling van belasting mag worden geparkeerd in – voorzover aanwezig – de gemarkeerde parkeervakken voor een door hen bepaalde door de parkeerapparatuur aangegeven tijdsduur

Weggedeelte	Tijdsduur
Abtstraat, oostzijde -ten noorden van de Patersbaan -ten zuiden van de Calvariestraat en pand nr. 2	2 uur
Achter de Barakken	2 uur
Akerstraat -noord tussen Wilhelminasingel en Spoorweglaan	2 uur

-zuid tussen Wilhelminasingel en Heugemerweg	
Albertplein	2 uur
Aldenhofpark -oostzijde tussen Tongerseweg en park -noordzijde tussen de Prins Bisschopsingel en het Park -tussen Prins Bisschopsingel en Tongerseplein	2 uur
Alexander Battalaan -n/w zijde vanaf huisnummer 26 tot aan Stationsstraat -n/w zijde vanaf huisnummer 54 t/m 74 -z/o zijde, tussen Stationsstraat en Bourgognestraat	2 uur
Antonius Bieleveltstraat	2 uur
Avenue Ceramique (tussen Akerstraat en rotonde t.h.v. Serpentiilunet), met uitzondering van de parkeerplaats bestemd voor laden van Electricische voertuigen (Bord E4 RVV, met onderbord) voor een voertuig dat aan het opladen is.	4 uur
Bellefroidlunet	4 uur
Bonnefantenstraat (ten zuiden van Academieplein)	2 uur
Boschstraat (beide zijden tussen Achter de Barakken en Maasboulevard)	2 uur
Brusselsestraat (combi)	2 uur
Calvariestraat (combi)	2 uur
Capucijnenstraat -n-/w zijde tussen Herbenusstraat en Hoogfrankrijk -n-/o zijde ten zuiden van aansluiting Herbenusstraat -oostzijde tussen Grote Gracht en Capucijnengang	2 uur
Clermontlunet	4 uur
Daemslunet	4 uur
Duitsepoort (tussen Spoorweglaan en Sphinxlunet)	2 uur
Franciscus Romanusweg	2 uur
Fransensingel	2 uur
Frontensingel (gedeelte ten zuiden van de oprit Noorderbrug tot aan Milieupark)	2 uur
Gebroeders Hermansstraat	2 uur
Grote Gracht	2 uur
Herbenusstraat -westzijde (tussen Laagfrankrijk en huisnr. 84 en tussen Zakstraat / Kazemattenstraat) -oostzijde (tussen Kazemattenstraat / Hoogfrankrijk) -z-/o zijde tussen Brusselsestraat en Zakstraat	2 uur
Hertellplein	2 uur
Hertogsingel (oostelijke ventweg tussen Calvariestraat en het Tongerseplein)	2 uur
Het Bat, met uitzondering van de parkeerplaats bestemd voor laden van Electricische voertuigen (Bord E4 RVV, met	2 uur

onderbord) voor een voertuig dat aan het opladen is.	
Hoogbrugplein	2 uur
Hoogbrugstraat -Noordzijde tussen Rechtstraat en Wycker Grachtstraat en nabij de panden nrs. 10 tm 28 -Zuid zijde voor de panden nrs. 23 tot en met 41	2 uur
Karel de Vogelstraat	2 uur
Kommel (straat) (combi)	2 uur
Koningin Emmaplein (z-/o zijde tussen Brusselsestraat en Hertogsingel)	2 uur
Kruisherengang (combi)	2 uur
Laag Frankrijk (ten westen van Statensingel)	2 uur
Lage Barakken (westzijde tussen Wycker Brugstraat en Sint Maartenslaan)	2 uur
Louis Loyensstraat -zuidzijde (oneven huisnummers)	2 uur
Maagdendries (tussen Bogaardenstraat en Lindenkruis)	2 uur
Maasboulevard -westzijde tussen de Hoenderstraat en Kleine Gracht -oostzijde ter hoogte van de Kamer van Koophandel	2 uur
Mosalunet	4 uur
Nieuwenhofstraat (zuidzijde aan Stadsmuur)	2 uur
Parallelweg, tussen Sint Maartenslaan en Theodoor Schaepkensstraat	2 uur
Polvertorenstraat (zuidzijde tussen Hertogsingel en oostelijke ged. Polvertorenstraat)	2 uur
Rechtstraat (alle plaatsen behalve 2 plaatsen voor huisnr. 89)	2 uur
Remalunet	4 uur
Schildersplein	2 uur
Sint Antoniuslaan (noordzijde)	2 uur
Sint Maartenslaan -zuidzijde tussen F.Romanusweg en Rechtstraat -zuidzijde tussen Wilhelminasingel en Alexander Battalaan voor de huisnummers 21 tot met 27 -noordzijde tussen Turennestraat en Parallelweg voor huisnummers 2 tot 14	2 uur
Sint Maartenspoort	2 uur
Sint Nicolaasstraat (tussen Brusselsestraat en Jekerstraat)	2 uur
Sint Pieterstraat (beide zijden ten zuiden van Kleine Looiersstraat incl. de brug over de Jeker (n-/o zijde vanaf een punt op 20 meter vanaf de Kleine Looiersstraat.)	2 uur
Sint Servaasbolwerk (n/o zijde vanaf Calvariestraat)	2 uur
Sonnevillelunet	4 uur
Sphinxlunet	4 uur

Spoorweglaan (beide zijden ten zuiden van Bourgognestraat)	2 uur
Statensingel (uitsluitend oostzijde is combi)	2 uur
Stationsstraat (tussen Alexander Battalaan en Wycker Brugstraat)	2 uur
Stationsstraat (tussen Stationsplein en Alexander Battalaan)	1 uur
Stellalunet	4 uur
Tongerseplein -n-/o zijde -z-/o zijde tussen Tongerseweg en oostelijke ventweg Prins Bisschopsingel	2 uur
Tongersestraat (n-/o zijde tussen Patersbaan/Minderbroedersberg en Polvertorenstraat /Abtstraat)	2 uur
Tongerseweg, met uitzondering van de parkeerplaats bestemd voor laden van Electriche voertuigen (Bord E4 RVV, met onderbord) voor een voertuig dat aan het opladen is.	2 uur
Valentijn Clotsstraat	2 uur
Van Hasseltkade -tussen Kleine Gracht en Maastrichter Grachtstraat -westzijde tussen Kleine Grachtstraat/Gubbelstraat en Gubbelstraat/Hoenderstraat	2 uur
Wilhelminasingel -westelijke ventweg tussen F.Romanusweg/Stationsstraat -westelijke ventweg oostzijde tussen Stationsstr t/m nr. 100 -oostelijke ventweg westzijde tussen Sint Maartenslaan en Akerstraat	2 uur
Wycker Brugstraat (voorzover gelegen tussen Lage Barakken en Rechtstraat)	2 uur
Wycker Grachtstraat (westzijde tussen Wycker Brugstraat en Kattenstraat)	2 uur
Zakstraat	2 uur
Zeguerslunet	4 uur
Zwingelput	2 uur

2.2 TERREINEN MET PARKEERAUTOMAAT

De volgende terreinen (of weggedeelten welke vallen onder terreinparkeren), gelegen binnen de gemeente en voor het openbaar verkeer openstaand aan te wijzen als parkeerterrein, waarop tegen betaling van parkeerbelasting in de parkeerapparatuur (parkeerautomaat) in de – voorzover aanwezig – gemarkeerde parkeervakken mag worden geparkeerd van **maandag t/m zaterdag van 8-18.00 uur, donderdag en overige koopavonden van 18-21.00 uur en koopzondagen van 12-18.00 uur** voor een door hen door de parkeerapparatuur aangegeven tijdsduur.

Weggedeelte	Tijdsduur
Academieplein (behalve de vier vergunninghoudersplaatsen direct gelegen aan de rechterzijde, voor de hoofdingang van de Jan van Eijck Academie)	4 uur
Borgharenweg (onder Noorderbrug oostzijde)	onbeperkt/ 1 dag
Boschstraat/Bassin (parkeerterrein voormalige Timmerfabriek)	4 uur
Fransensingel (onder de Noorderbrug)	4 uur
Henri Hermanspark (combi)	4 uur

Maasboulevard (John F. Kennedybrug) Ten oosten van Maasboulevard: - onder noordelijke afrit John F. Kennedybrug - onder zuidelijke afrit westzijde J.F. Kennedybrug - gedeelte tussen de noordelijke en zuidelijke afritten onder de J.F. Kennedybrug Ten westen van de Maasboulevard: - gedeelte onder de J.F. Kennedybrug gelegen aan de Prins Bisschopsingel	Onbeperkt / 1 dag
Prins Bisschopsingel (noordelijke ventweg tussen Sint Hubertuslaan en Aldenhofpark)	onbeperkt / 1 dag
Prins Bisschopsingel (noordelijke ventweg noordzijde tussen St Hubertuslaan/StPieterskade)	4 uur
Prins Hessen Casselstraat (combi)	4 uur
Sint Hubertuslaan (tussen Prins Bisschopsingel en Henri Hermanspark, met uitzondering van de parkeerplaatsen voor de woningen 1 t/m 26)	onbeperkt / 1 dag
Prins Hessen Casselstraat	4 uur
Sint Hubertuslaan (ten noorden van Prins Bisschopsingel, met uitzondering van plaatsen voor woningen tussen Pr Bisschopsingel en Van Heylerhofflaan)	onbeperkt / 1 dag
Sint Lambertuslaan (tussen van Heylerhofflaan en Pr. Bisschopsingel)	4 uur
Sint Pieterskade (tussen Poort Waarachtig en Prins Bisschopsingel)	4 uur
Van Heylerhofflaan (combi)	4 uur
2.3 WEGGEDEELTE MET PARKEERAUTOMAAT	
De volgende weggedeelten, gelegen binnen de gemeente en voor het openbaar verkeer openstaand, aan te wijzen als weggedeelte, waarop van maandag t/m zaterdag van 8-18.00 uur, donderdag en overige koopavonden van 18-21.00 uur en koopzondagen van 12-18.00 uur tegen betaling van belasting mag worden geparkeerd in voorzover aanwezig – de gemarkeerde of anderszins aangegeven parkeervakken voor een door hen bepaalde door de parkeerapparatuur aangegeven tijdsduur.	
Tijdsduur onderstaande weggedeelten	Onbeperkt / 1 dag
Weggedeelten	
Aalmoezenier Roumenplein	Mariabastion
Aalmoezenier Roumenstraat	Marjoleinstraat
Aalmoezenier Verheggenplein	Meerssenerweg (Scharnerweg tot en met huisnr 362 westzijde en nr 145 ABC oostzijde / Generaal Simpsonstraat), exclusief MOSA parkeerterrein.
Aalmoezenier Verheggenstraat	Meeester Ulrichweg
Acht Zaligheden	Menno van Coehoornstraat
Adelbert van Scharnlaan (westzijde tot aan rotonde Sibemaweg)	Mergelweg (tussen de aansluiting met Laan van Brunswijk en Luikerweg)
Aert van Trichtweg	Min. Goeman Borgesiusplantsoen
Aesculaapstraat	Min. Aalbersestraat

Akeleistraat	Min. Talmastraat
Alfons Ariënsstraat (behalve de parkeerplaats gelegen tegenover huisnr. 104 t.b.v. Autodate)	Mgr. Poelsplein
Ambachtsweg	Mgr. Poelsstraat
Andoornstraat	Mgr. Schrijnenstraat
Andre Severinweg	Mockstraat
Anemonenstraat	Mockveld
Anjelierenstraat	Mosasaurusweg
Anjoulaan	Nassaulaan
Antoon van Elenstraat	Navarralaan
Aramislaan	Nobellaan (oostzijde)
Arcadiastraat	Noormannensingel
Artsenijstraat	Notgerusweg
Asterstraat	Observantenweg
Attilaweg	Old Hickoryplein
August Flamentstraat	Oranjeplein
Aylvalaan, met uitzondering van de parkeerplaats bestemd voor laden van Electriche voertuigen (Bord E4 RVV, met onderbord) waarvoor een parkeertijd geldt van 4 uren, voor een voertuig dat aan het opladen is.	Orchideeënstraat
Athoslaan	Orleansplein
Baron van Hövellstraat	Orleansstraat
Bastionstraat	Papenweg
Becanusstraat	Parkweg
Beeldsnijdersdreef (oostzijde)	Pastoor Delruellestraat
Begoniastraat	Pastoor Habetsstraat
Bergweg	Pastoor Kribsweg
Bieslanderweg (tussen Tongerseweg en Cannerweg)	Pastoor Wijnenweg
Bilsërbaan	Pater Lemmensstraat (behalve de meest n/o gelegen parkeerplaats bij de splitsing met de St Hubertuslaan t.b.v. Autodate)
Blekerij	Paus Johannes 23 straat
Bloemenweg (behalve de meest n/w gelegen parkeerplaats t.b.v. Autodate)	Paus Leo XIII plein
Brandenburgerplein	Paus Leo XIII straat

Brandenburgerweg	Peerboltestraat
Brouwersweg (tussen Volksbondweg en Florasingel)	Perroenweg
Brusselseweg	Plateauweg
Brusselseweg (oostzijde tussen Orleansstraat/Bastionstraat)	Plenkershoven
Burgemeester Ceulenstraat	Porselijnstraat (oostzijde)
Cabergerweg (tussen Stantensingel en Fort Willemweg)	Porthoslaan
Cannerweg	President Rooseveltlaan (oostzijde A2 tussen Voltastraat en Frankenstraat)
Champs Elyseesweg	Prinsesselaan
Cannerweg (n/w zijde van Tongerseweg tot aan Athoslaan)	Prins Bisschopsingel (zuidelijke ventweg tussen St. Hubertuslaan en Maas)
Castelmorelaan	Prinsenlaan
Christiaan Sterckstraat	Prins Mauritslaan (tussen A2 en Sibemaweg)
Chrysantenstraat	Prof. Van Benedenstraat
Clavareaustraart	Prof. Cobbenhagenstraat
Condestraat	Prof. Crahaystraat
D'Artagnanlaan	Prof. Dumoulinstraat
Dauphinstraat	Prof. Henketplein
Dokter Bakstraat	Prof. Kernstraat
Dokter van Kleefstraat	Prof. Martensstraat
Duboisdomein	Prof. Moserstraat
Duitsepoort (ten zuiden van de Sphinxlunet)	Prof. Mullerstraat
Eburonenweg	Prof. Nypelsstraat
Edisonstraat (oostzijde)	Prof. Pasmansstraat
Edmond Jasperstraat	Prof. Pieter Willemsstraat
Eenhoornsingel	Prof. Roerschstraat
Elisabeth Strouvenlaan	Prof. Scholstraat
Endepolsdomein (westzijde tussen Paul Henri Spaaklaan en Universiteitssingel)	Prof. Thomassenstraat
Erfprinsbastionstraat	Proosdijweg
Factorijstraat	Randwycksingel
Fagotstraat (zuidzijde)	Ranonkelstraat
Fatimaplein	Ravelijnstraat
Florasingel	Recollectenweg (tussen Observantenweg / Plateauweg)

Fons Olterdissenstraat	Renier Nafzgerstraat
Forum/nabij Joseph Bechlaan (oostelijk gelegen plaatsen op het Forum)	Resedastraat
Frankenstraat (huisnummers:even 118 t/m 200 – oneven 139 t/m 207 AB)	Ringovenweg
Franklinstraat	Robert Schumandomein
Franquinetstraat	Rozenstraat
Frederikbastion	Ruttensingel
Furniusstraat	Scharnerweg -tussen spoor en A2 -westzijde vanaf A2 tot aan rotonde Sibemaweg
Geatano Martinolaan, met uitzondering van de parkeerplaats bestemd voor laden van Electriche voertuigen (Bord E4 RVV, met onderbord) waarvoor een parkeertijd geldt van 4 uren, voor een voertuig dat aan het opladen is .-oostzijde tussen Paul Henri Spaaklaan en Joseph Bechlaan -westzijde voorzover gelegen tussen P. Henri Spaaklaan en inrit Forum -z-/w zijde, vanaf inrit Forum tot aan Joseph Bechlaan	Sebastianenweg
Gardelaan	Seringenstraat
Gardeniersstraat	Severenplein (tussen Cramer van Brienestraat en Ambyerstraat-noord)
Gascognelaan	Sibemaweg (noordgedeelte tot aan rotonde met A.v.Scharnlaan) Alle parkeerplaatsen combi, behalve de meest n/o gelegen parkeerplaats nabij de rotonde t.b.v. het exclusief gebruik van Autodate en aangeduid met bord E9 RVV 1990 met onderbord "autodate"
Gebroeders Moorsweg	Sint Amandusstraat
Generaal Simpsonstraat (tussen Meerssenerweg en Old Hickoryplein)	Sint Annadal (noord-oostzijde)
Gentiaanstraat	Sint Annalaan
Gerard van Wermweg	Sint Gerardusweg
Gildenweg	Sint Gerlachusweg
Glacisweg	Sint Hubertuslaan (ten zuiden van P. Bisschopsingel)
Graaf van Waldeckstraat	Sint Lambertuslaan (ten zuiden van P.Bisschopsingel)
Halvemaanstraat	Sint Lucassingel
Heerdergroenweg	Sint Maternusstraat
Heerderweg	Sint Monulphusweg
Heerderdwardsstraat	Sint Odastraat

Heimoweg	Sint Pieterskade (ten zuiden van P. Bisschopsingel)
Hertogsingel (z/w zijde tussen Tongerseplein en Koningin Emmaplein)	Sint Pietersluisweg
Henri Govaertsweg	Sint Rochusweg
Heugemerweg (ten zuiden van Sphinxlunet)	Sint Theresiaplein (terrein voor hoofdingang Theresiaparochie)
Hoge Kanaaldijk (vanaf St. Lambertuslaan tot Burg. Ceulenstraat)	Sint Willibrordusstraat
Holsteinbastion	Thorbeckeplantsoen
Hubert Parisstraat	Tongerseplein (n/w zijde tussen Tongerseweg/Hertogsingel)
Hunnenweg	Tongerseweg (tussen Tongerseplein-Aramislaan/Javastraat)
Hyacintenstraat	Trianonstraat
Jekerschans	Trocaderostraat
Jekerweg	Tuindersstraat
Jonkheer Ruysstraat	Tulpenstraat
Joseph Hollmanstraat	Universiteitssingel (vanaf Gaetano Martinolaan tot aan zuidelijke inrit particulier parkeerterrein)
Kalfstraat	Vaubanstraat
Kardinaal van Rossumplein	Via Regia (tussen sint Annadal en rotonde Porseleinstraat/Nobellaan)
Kardinaal van Rossumstraat	Victor de Stuersstraat
Kastanjelaan	Vic. Reindersstraat
Koepelstraat	Viertorenstraat
Kolpingstraat	Volksbondweg
Koningin Emmaplein (tussen Sint Annalaan / Hertogsingel en Hertogsingel / Brusselsestraat)	Volksplein
Koningsplein	Voltaplein
Laan van Brunswijk	Voltastraat (alle parkeerplaatsen combi, behalve de twee plaatsen t.h.v. huisnr's 32-34 t.b.v. het exclusief gebruik van huisarts en aangeduid met bord E9 RVV 1990 met onderbord arts)
Lage Kanaaldijk (vanaf St Lambertuslaan tot Ursulinenweg)	Waldeck Pyrmonstraat
Laurent Polisstraat	Weryweg
Leidenlaan (z/o-zijde)	Weustenraadstraat
Leo Moonenstraat	Wijngaardstraat
Luikerweg (tot aan Mosasaurusweg)	Wilgenlaan
L. van Middelhovenweg	Willem Vliegenstraat

Marconistraat	
<u>2.4 TERREIN MET PARKEERAUTOMAAT</u>	
Het volgende terrein, gelegen binnen de gemeente en voor het openbaar verkeer openstaand aan te wijzen als parkeerterrein, waarop tegen betaling van parkeerbelasting in de parkeerapparatuur in de – voorzover aanwezig – gemarkeerde parkeervakken mag worden geparkeerd van maandag t/m zaterdag van 8-18.00 uur, donderdag en overige koopavonden van 18-21.00 uur en koopzondagen van 12-18.00 uur tegen betaling van belasting mag worden geparkeerd in voorzover aanwezig – de gemarkeerde of anderszins aangegeven parkeervakken voor een door hen bepaalde door de parkeerapparatuur aangegeven tijdsduur.	
Weggedeelte	Tijdsduur
Fort Willemweg (Kastanjelaan/Cabergerweg)	Onbeperkt
Sint Theresiaplein (terrein voor de hoofdingang van de St Theresiaparochie)	Onbeperkt
3. Te bepalen dat dit besluit inwerking treedt met ingang van 9 mei 2016.	

Aldus besloten door het College van Burgemeester en Wethouders d.d. 29 maart 2016.	
De Secretaris,	De burgemeester

Aanwijzing weggedeelten voor vergunninghoudersparkeren.

BURGEMEESTER EN WETHOUDERS VAN MAASTRICHT,

gezien het besluit van de raad van 1 september 2015, nr. 93-2015 tot vaststelling van de “Verordening Parkeerregulering en Parkeerbelastingen 2015”,

gezien het collegebesluit van 29 maart 2016, no. 2016-10667 inzake “Tijdelijke aanpassing parkeren tijdens bouw ondergrondse fietsenstalling”, en

gelet op artikel 2 van de “Verordening Parkeerregulering en Parkeerbelastingen 2015”;

BESLUITEN:

- I. In te trekken hun besluit van 15 december 2015 nr. 2015-43184 onder II ten aanzien van “Verhoging naheffingskosten parkeerbelastingen 2016”;
- II. Aan te wijzen als sector waar vergunninghoudersplaatsen c.q. combi-parkeerplaatsen aanwezig zijn als bedoeld in de “Verordening Parkeerregulering en Parkeerbelastingen 2015”;
- III. dat dit besluit in werking treedt op 9 mei 2016;

1.	<p>Centrum-West</p> <p>Statenkwartier – Boschstraatkwartier – Kommelkwartier - Binnenstad (voorheen City) - Jekerkwartier zuid.</p> <p>De sector wordt omsloten door: noordelijk deel Maasboulevard - Boschstraat (<i>gedeelte ten zuiden van de aansluiting met Maasboulevard</i>) - Achter de Barakken – Maagdendries - Westzijde kruispunt Cabergerweg/Frontensingel (<i>tussen Statensingel en Maagdendries</i>) - oostzijde Statensingel - dwars over rotonde Kon. Emmaplein - oostzijde Hertogsingel - dwars over rotonde Tongerseplein - n/o zijde Prins Bisschopsingel - via de stroom van de Jeker in z/o richting door het Aldenhofpark tot aan Heksenstraat – Heksenstraat - Zwingelput-brug over de Jeker - Sint Hubertuslaan (<i>ten noorden van Prins Bisschopsingel</i>) - Prins Bisschopsingel (<i>noordzijde tussen Sint Hubertuslaan en de Maas</i>) - Maas (<i>in noordelijke richting</i>).</p>
----	--

2.	<p><u>Centrum-Oost</u></p> <p>Wyck west - Wyck oost - Sint Maartenspoort zuid - Duitsepoort noord/Heugemerweg noord.</p> <p>De sector wordt omsloten door: Maas – Wycker Grachtje – Hoge Barakken – Hoogbrugplein – noordzijde Akerstraat - Heugemerweg (<i>gedeelte ten noorden van Sphinxlunet</i>) - noordzijde Sphinxlunet (<i>gedeelte tussen Heugemerweg en Duitsepoort</i>) - Duitsepoort (<i>gedeelte ten noorden van Sphinxlunet</i>) – Spoorweglaan – Stationsplein –Parallelweg - Sint Antoniuslaan - Franciscus Romanusweg (<i>tussen Sint Antoniuslaan en Wilhelminasingel</i>) -Wilhelminasingel richting Maas - Maas (<i>in zuidelijke richting</i>).</p>
3.	<p><u>Sint Maartenspoort-Noord</u></p> <p>De sector wordt omsloten door: Sint Antoniuslaan (maakt geen del uit van het gebied) – F. Romanusweg (gedeelte vanaf St. Antoniuslaan tot na het tankstation) – Antonius Bieleveltstraat (denkbeeldig doorgetrokken tot aan spoor) – spoor.</p>
4.	<p><u>Heugemerveld</u></p> <p>De sector wordt omsloten door: Heugemerweg (gedeelte te zuiden van de Sphinxlunet – Reinier Nafzgerstraat-Alphons Ariënsstraat – Spoorlijn ten oosten van Bloemenweg – Sphinxlunet (zuidzijde) voorzover gelegen tussen spoorlijn/Heugemerweg (maakt geel deel uit van gebied)</p>
5.	<p><u>Wyckerpoort</u></p> <p>De sector wordt omsloten door: Meerssenerweg – Generaal Simpsonstraat (tot aan Old Hickoryplein) – Old Hickoryplein – Prof. Quixstraat – Old Hickoryplein – Prof. Kernstraat - Professor Cobbenhagenstraat - Noormannensingel en Koningsplein (<i>westzijde A2</i>)-Scharnerweg-Oranjeplein (<i>westzijde</i>) - Nassaulaan (<i>westzijde</i>) – Europaplein - J.F. Kennedyingel -Sint Gerardusweg - Sint Gerarduspad – Heerderweg - Meerssenerweg.</p>
6.	<p><u>Mariaberg</u></p> <p>De sector wordt omsloten door: noordzijde Tongerseweg (<i>tussen Javastraat / Tongerseplein</i>) - n/w zijde Tongerseplein (<i>tussen Tongerseweg / Hertogsingel</i>) - westzijde Hertogsingel (<i>tussen Tongerseplein / Koningin Emmaplein</i>) - z/w zijde Koningin Emmaplein (<i>tussen Hertogsingel / Sint Annalaan</i>) - zuidzijde Sint Annalaan (<i>tussen Koningin Emmaplein / Sint Annadal</i>) - oostzijde Sint Annadal (<i>tussen Sint Annalaan/Brouwersweg</i>) - Brouwersweg (<i>tot aan Florasingel</i>) - Florasingel - noordzijde Tongerseweg.</p>
7.	<p><u>Villapark-Sint Pieter-Jekerdal</u></p> <p>De sector wordt omsloten door: Prins Bisschopsingel (<i>zuidelijke ventweg</i>) – Jekerweg – Wijngaardstraat - Laan van Brunswijk - Mergelweg (<i>tussen de aansluiting met Laan van Brunswijk en Luikerweg</i>) – Luikerweg – Sebastianenweg –Plateauweg – Recollectenweg – Bergweg - Burgemeester Ceulenstraat – Papenweg - Lage Kanaaldijk (tot aan Ursulinenweg) - dwars over de Maasboulevard richting Sint Pietersluisweg – Blekerij - J.F. Kennedybrug - Prins Bisschopsingel (<i>zuidelijke ventweg</i>).</p>
8	<p><u>Brusselsepoort</u></p> <p>De sector wordt omsloten door: N/w zijde Koningin Emmaplein (<i>tussen Statensingel en Sint Annalaan</i>) - noordzijde Sint Annalaan - Ronde Sint Annadal/Sint Annalaan - Sint Annadal – Becanusstraat - Dokter Bakstraat – rotonde - Beeldsnijdersdreef (oostzijde) - Porseleinstraat (oostzijde) - Nobellaan (oostzijde) - Fagotstraat (zuidzijde) –rotonde – Brusselseweg – Bastionstraat – Ravelijnstraat – Halvemaanstraat – Ravelijnstraat – Erfprinsbastion -Acht Zaligheden - Pastoor Habetsstraat - westzijde Statensingel.</p>
9.	<p><u>Randwyck-Zuid</u></p> <p>De huisnummers gelegen aan:</p> <ul style="list-style-type: none"> -Gandhiplein -Bolivardomein -M.L. Kingdomein, huisnrs. 19, 20 en 22 -Lincolndomein, huisnr. 1

10.	Scharn De sector wordt omsloten door: Scharnerweg (tussen A2 en rotonde Sibemaweg) – Sibemaweg – Mockstraat -Secretaris Wijnandsstraat – Mockstraat - rotonde Sibemaweg - Adelbert van Scharnlaan - Nassaulaan (oostzijde A2) - Oranjeplein (oostzijde A2) - Scharnerweg.
11.	Biesland De sector wordt omsloten door: Tongerseweg (zuid gedeelte van de weg t/m Aramislaan) - Aramislaan - Cannerweg – Muskietiersplein - Cannerweg - Bieslanderweg - Cannerweg - Tongerseweg
12.	Wittevrouwenveld De sector wordt omsloten door: Scharnerweg (maakt geen onderdeel uit van deze sector) - Koningsplein (oostzijde A2) - President Rooseveltlaan (oostzijde A2) - Lourdesplein (maakt geen onderdeel uit van deze sector) – Voltastraat – Marconistraat – Franklinstraat – Frankenstraat – Eburonenweg - Scharnerweg (maakt geen onderdeel uit van sector).

III.aan te wijzen de binnen vorengenoemde sectoren Centrum-west en Centrum-oost gelegen weggedeelten waarvan de parkeerplaatsen bestemd zijn voor vergunninghouders.

	De aanwijzing als exclusieve vergunninghoudersplaats geldt dagelijks, gedurende 24 uur.
	De aanwijzing als combi-parkeerplaats geldt tijdens de uren dat betaald parkeren van kracht is.

1.Centrum-West

Academieplein	De eerste vier plaatsen aan de rechterzijde, komende vanaf de Kakeberg
Achter de Molens	-z/w zijde in verlengde Klein Grachtje t.h.v. aansluiting Grote Looiersstraat -oostzijde nabij nrs 5 en 7
Achter de Oude Minderbroeders	Zuidzijde
Aldenhofpark	-noordzijde tussen Prins Bisschopsingel en het Park (combi) -westzijde tussen Tongerseweg en zuidelijk gedeelte van de straat Aldenhofpark
Bassin	weggedeelte oostzijde Bassin in het verlengde van de van Hasseltkade
Batterijstraat	
Begijnenstraat	n/w zijde vanaf Sint Pieterstraat
Bogaardenstraat	
Boschstraat	beide zijden tussen Sint Catharinastraat en Achter de Barakken
Bredestraat	n/w zijde bij aansluiting aan het Vrijthof (1 plaats t.b.v. huisarts)
Breulingstraat	beide zijden tussen Bogaardenstraat en Batterijstraat
Brusselsestraat	(combi)
Calvariestraat	(combi)
Capucijnengang	zuidzijde vanaf de Bogaardenstraat tot pand huisnr 7

Capucijnenstraat	-tussen Apostelengang en Capucijnengang (vergunninghoudersplaatsen) -overige parkeerplaatsen combi
De Bosquetplein	
Eksterstraat	beide zijden vanaf Het Bat naar Houtmaas
Ezelmarkt	oostzijde (oneven huisnr's)
Grote Gracht	zuidzijde tussen Statenstraat en Brusselsestraat (combi)
Grote Looiersstraat	
Heksenstraat	meest z/w gedeelte (1 plaats)
Henric van Veldekeplein	-zuidzijde vanaf St Servaasklooster tot aan nr 31 -gestoken plaatsen tegenover de ingang van de Kanunnikencour
Henri Hermanspark	-beide zijden (combi) -de parkeerplaats gelegen op de hoek St Hubertuslaan / Henri Hermanspark tegenover perceel H. Hermanspark nr 4 t.b.v. van het exclusief gebruik van Autodate en aangeduid met bord E9 RVV 1990 met onderbord "autodate"
Herbenusstraat	beide zijden vergunninghoudersplaatsen, behalve: -oostzijde tussen Brusselsestraat en Zakstraat (combi) -westzijde tussen Zakstraat en Kazemattenstraat (combi) -oostzijde tussen Kazemattenstraat en Hoogfrankrijk (combi) -westzijde tussen Laagfrankrijk en nr 84 (combi)
Hertogsingel	-oostelijke ventweg tussen Kon. Emmaplein en Calvariestraat -oostelijke ventweg tussen Calvariestraat en Polvertorenstraat (combi)
Hoogfrankrijk	
Houtmaas	het westelijk middengedeelte
Jekerstraat	
Kakeberg	
Kapoenstraat	meest n/o gedeelte
Kazemattenstraat	
Keizer Karelplein	oostzijde gelegen tussen Oude Tweebergenpoort en St Servaasklooster
Kleine Gracht	
Kleine Looiersstraat	
Kommelstraat	(combi)
Kruisherengang	(combi)
Laagfrankrijk	tussen Statensingel en Herbenusstraat
Nieuwenhofstraat	Noordzijde (zijde bebouwing woningen)
Polvertorenstraat	-zuidzijde tussen Hertogsingel en oostelijk gedeelte van Polvertorenstraat (combi)

	-oostzijde tussen Tongerseweg en noordelijk deel van Polvertorenstraat.
Prins Bisschopsingel	noordelijke ventweg: noordzijde tussen St Lambertuslaan / St Pieterskade (combi)
Prins Hessen Casselstraat	(combi)
Sint Bernardusstraat	westelijk gedeelte tussen A. de O. Minderbroeders en Helpoort
Sint Catharinastraat	
Sint Hubertuslaan	tussen Prins Bisschopsingel en splitsing H.Hermanspark/van Heylerhofflaan (combiparkeren aan zijde kazerne en uitsluitend vergunninghouders aan zijde woningen 1 t/m 26)
Sint Jacobstraat	Oostzijde
Sint Lambertuslaan	tussen van Heylerhofflaan / Prins Bisschopsingel (combi)
Sint Nicolaasstraat	beide zijden vergunninghoudersplaatsen behalve tussen Jekerstraat en Brusselsestraat (combi)
Sint Pieterskade	tussen Poort Waarachtig en van Heylerhofflaan westzijde tussen v.Heylerhofflaan / P.Bisschopsingel (combi)
Sint Servaasbolwerk	-westzijde vanaf Calvariestraat tot Polvertorenstraat -de meest n/o gelegen parkeerplaats t.b.v. van het exclusief gebruik van Autodate en aangeduid met bord E9 van het RVV 1990 met onderbord "autodate"
Sint Servaasklooster	-oostzijde vanaf Keizer Karelplein tot de aansluiting met de zuidelijke rijbaan van het Henric van Veldekeplein -westzijde t.h.v. de aansluiting met Bouillonstraat
Sint Teunisstraat	
Statensingel	oostzijde (combi)
Statenstraat	de laatste 3 van de 4 parkeerplaatsen (vanaf lantaarnpaal richting Grote Gracht)
Tongerseplein	n/o zijde tussen Hertogsingel en Tongerseweg (combi)
Tongersestraat	zuidzijde tussen Abtstraat en Patersbaan
Tongerseweg	zuidelijk gedeelte tussen Tongerseplein en Aldenhofpark
Uitbelderstraat	
Van Hasseltkade	-ten noorden van Maastrichter Grachtstraat, beide zijden -twee plaatsen tegenover huisnummer 19 t.b.v. het exclusief gebruik van huisarts en aangeduid met bord E9 RVV 1990 met onderbord "arts"
van Heylerhofflaan	(combi)
Vijfkoppen	-beide zijden -tegenover het Pesthuis en op bruggetje over de Jeker
Vrijthof westzijde	vanaf zijde K.Karelplein tot aan de Hoofdwacht, beide zijden van de rijbaan
Witmakersstraat	noordelijk gedeelte ten westen van Hondstraat
Zakstraat	beide zijden vergunninghoudersplaatsen, behalve westelijk gedeelte tussen Brusselsestraat en Herbenusstraat (combi)

2. Centrum-Oost	
Alexander Battalaan	-n/o zijde tussen St Maartenslaan/Stationsstraat, met uitzondering van de 2 parkeerplaatsen bestemd voor laden van Electriche voertuigen (Bord E4 RVV, met onderbord) voor een voertuig dat aan het opladen is, gelegen voor de huisnummers 1-3 -n/o zijde tussen Bourgognestraat/Akerstraat -n/w westzijde vanaf huisnummer 2 t/m 24 -z/w zijde tussen Stationsstraat en Bourgognestraat -z/w zijde vanaf huisnummer 74 tot aan Akerstraat
Antoon Lipkensstraat	Noord-westzijde
Bourgognestraat	-zuidzijde tussen W. Grachtstraat/Lage Barakken en Lage Barakken/Wilhelminasingel -zuidzijde tussen Wilhelminasingel en A.Battalaan en tussen A. Battalaan en Spoorwegsingels
Coclersstraat	tussen Sterreplein en Tischbeinstraat/van den Berghstraat
Duitsepoort	-beide zijden van de verbindingsweg tussen Heugemerweg en Duitsepoort -westzijde tussen Heugemerweg en Sphinxlunet
Heugemerweg	tussen Sphinxlunet en Akerstraat
Hoogbrugplein	noordzijde tussen Lage Barakken en Wilhelminasingel
Hoogbrugstraat	-zuidzijde tussen nrs. 1 t/m 15 (zijde Hoogbrugplein) -noordzijde voor de panden nrs. 34 t/m 58
Lage Barakken	-n/w zijde tussen nr. 2 en St Maartenslaan -westzijde tussen Hoogbrugplein en Wycker Brugstraat
Louis Loyensstraat	noordzijde (even huisnummers)
Lyonnetstraat	-zuid-/westzijde en noord-/oostzijde
Mattias Wijnandsstraat	-z/o zijde tussen Wilhelminasingel en Lyonnetstraat -n/o zijde tussen Lyonnetstraat en Sterreplein -westzijde
Membredestraat	
Oeverwal	-westzijde tussen Wycker Pastoorstraat en Sint Maartenslaan
Parallelweg	-westzijde tussen Theodoor Schaepkensstraat en Sint Antoniuslaan -de parkeerplaats op de Parallelweg t.h.v. nr 33 t.b.v. het exclusief gebruik van Autodate en aangeduid met bord E9 van het RVV 1990 met onderbord "autodate"
Rechtstraat	Z/o zijde voor nr 89
Ruiterij	Noordzijde ten westen van Wycker Grachtje
Sint Antoniuslaan	-zuidzijde, voorzover gelegen tussen F.Romanusweg en Parallelweg -n/w zijde vanaf F.Romanusweg (6 parkeerplaatsen)
Sint Maartenslaan	-n/w zijde tussen Sint Maartenspoort en Franciscus Romanusweg -noordzijde tussen Sint Maartenspoort en Wilhelminasingel -noordzijde tussen Turennestraat en Parallelweg vanaf huisnummer 14 tot aan Turennestraat -zuidzijde tussen Rechtstraat en Wilhelminasingel -zuidzijde tussen Alexander Battalaan en Parallelweg

	-zuidzijde tussen Wilhelminasingel en Alexander Battalaan voor huisnummers 2 t/m 19
Sterreplein	-n/o zijde tussen Membredestraat en Coclersstraat -z/o zijde tussen Coclersstraat en Turennestraat -n/w zijde tussen Membredestraat en L. Loyensstraat -z/w zijde tussen L. Loyensstraat en M. Wijnandsstraat -zuidzijde tussen M. Wijnandsstraat en Turennestraat
Tischbeinstraat	
Theodoor Schaepkensstraat	noordzijde tussen de Turennestraat en Parallelweg
Turennestraat	-n/o zijde tussen Sterreplein en Th. Schaepkensstraat -z/o zijde tussen Th. Schaepkensstraat en St Maartenslaan -n/w zijde tussen Sterreplein en A. Lipkensstraat
Van den Berghstraat	
Wilhelminasingel	-westelijke ventweg westzijde tussen Stationstraat en Hoogbrugplein -westelijke ventweg oostzijde tegenover nrs. 100 t/m 110 - westelijke ventweg oostzijde: de meest zuidelijk gelegen plaats tegenover huisnummer 110 is gereserveerd voor het exclusief gebruik van Autodate en aangeduid met bord E9 van het RVV 1990 met onderbord "autodate" -oostzijde oostelijke Parallelweg tussen St Maartenslaan en Akerstraat -noordelijke ventweg tussen A. Lipkensstraat en M. Wijnandsstraat
Wycker Grachtstraat	-oostzijde tussen W. Brugstraat en St Maartenslaan -oostzijde tussen Hoogbrugstraat en Bourgognestraat -westzijde ten noorden van Bourgognestraat tot aan Kattenstraat
<p>IV.aan te wijzen de binnen genoemde sectoren Sint Maartenslaan, Heugemerveld, Wyckerpoort, Mariaberg, Villapark-Sint Pieter-Jekerdal, Brusselsepoort, Randwyck-zuid, Scharn, Biesland en Wittevrouwenveld gelegen weggedeelten waarvan de combi-parkeerplaatsen bestemd zijn voor vergunninghouders.</p>	
- De aanwijzing als combi-parkeerplaats geldt tijdens de uren dat betaald parkeren van kracht is.	
<p><u>3. Sint Maartenspoort-Noord</u></p>	
-maandag t/m zaterdag van 08.00 tot 18.00 uur	
-koopzondagen van 12.00 tot 18.00 uur	
-donderdag en overige koopavonden tot 21.00 uur	
Albertplein	Hertellplein
Antonius Bieleveltstraat	Karel de Vogelstraat
Franciscus Romanusweg (<i>gedeelte vanaf Sint Antoniuslaan tot 10 meter na het tankstation</i>)	Schildersplein
Gebroeders Hermansstraat	Valentijn Clotsstraat

<u>4. Heugemerveld</u>		
-maandag t/m zaterdag van 08.00 tot 18.00 uur		
- koopzondagen van 12.00 tot 18.00 uur		
-donderdag en overige koopavonden tot 21.00 uur		
Aalm. Roumenplein	Kolpingstraat	
Aalm. Roumenstraat	Leo Moonenstraat	
Aalm.Verheggenplein	Min. Aalbersestraat	
Aalm.Verheggenstraat	Min. Talmastraat	
Alfons Ariënsstraat (alle parkeerplaatsen combi, behalve de parkeerplaats tegenover huisnummer 104 t.b.v. het exclusief gebruik van Autodate en aangeduid met bord E9 van het RVV 1990 met onderbord "autodate")	Mgr. Poelsplein	
Baron van Hövellstraat	Mgr. Poelsstraat	
Bloemenweg (alle parkeerplaatsen combi, behalve de meest n/w gelegen parkeerplaats voor de splitsing met de Duitsepoort t.b.v. het exclusief gebruik van Autodate en aangeduid met bord E9 van het RVV 1990 met onderbord "autodate")	Mgr. Schrijnenstraat	
Duitsepoort (ten zuiden van de Sphinxlunet)	Paus Johannes 23 straat	
Heugemerweg (ten zuiden van Sphinxlunet)	Paus Leo XIII Plein	
Hubert Parisstraat	Paus Leo XIII Straat	
Jonkheer Ruysstraat	Peerboltestraat	
Kardinaal van Rossumplein (behalve de plaatsen gelegen tussen de aansluiting met de Baron van Hövellstraat en nr 56 en La Belletsa)	Renier Nafzgerstraat	
Kardinaal van Rossumstraat		
<u>5. Wyckerpoort</u>		
-maandag t/m zaterdag van 08.00 tot 18.00 uur		
- koopzondagen van 12.00 tot 18.00 uur		
-donderdag en overige koopavonden tot 21.00 uur		
Generaal Simpsonstraat (tussen Meerssenerweg en Old Hickoryplein)	Prinsesselaan	Prof. Pasmansstraat

Heerderweg, behalve de plaatsen gelegen op het plein voor de bouwmarkt (praxis)	Prof. van Benedenstraat	Prof. Pieter Willemsstraat
Heerderdwarsstraat	Prof. Cobbenhagenstraat	Prof. Roerschstraat
Koepelstraat	Prof. Crahaystraat	Prof. Scholsstraat
Koningsplein (westzijde A2)	Prof. Dumoulinstraat	Prof. Thomassenstraat
Meerssenerweg (Scharnerweg tot en met huisnr 362 westzijde en nr 145 ABC oostzijde / Generaal Simpsonstraat), exclusief MOSA parkeerterrein.	Prof. Henketplein	Scharnerweg (tussen spoor en A2)
Nassaulaan (westzijde A2)	Prof. Kernstraat	Sint Gerardusweg
Noormannensingel	Prof. Martensstraat	Thorbeckeplantsoen
Old Hickoryplein	Prof. Moserstraat	Waldeck Pymontstraat
Oranjeplein (westzijde A2)	Prof. Mullerstraat	
Prinsenlaan	Prof. Nypelsstraat	
6. Mariaberg		
-maandag t/m zaterdag van 08.00 tot 18.00 uur		
- koopzondagen van 12.00 tot 18.00 uur		
-donderdag en overige koopavonden tot 21.00 uur		
Aert van Trichtweg	Florasingel	Proosdijweg
Akeleistraat	Gebroeders Moorsweg	Ranonkelstraat
Ambachtsweg	Gentiaanstraat	Resedastraat
Andoornstraat	Gerard van Wermweg	Ringovenweg
Andre Severinweg	Gildenweg	Rozenstraat
Anemonenstraat	Hertogsingel (westzijde)	Seringenstraat
Anjelierenstraat	Heimoweg	Sint Annadal (oostzijde tussen St. Annalaan en Brouwersweg)
Asterstraat	Hyacintenstraat	Sint Annalaan (zuidzijde tussen Kon. Emmaplein en rotonde St Annadal)
Begoniastraat	Koningin Emmaplein (z/w zijde tussen Hertogsingel/St Annalaan)	Tongerseplein (n/w zijde tussen Tongerseweg en Hertogsingel)
Brandenburgerplein	L. van Middelhovenweg	Tongerseweg (noordzijde tussen Tongerseplein en Javastraat)
Brandenburgerweg	Marjoleinstraat	Tulpenstraat
Brouwersweg (tussen Volksbondweg en Florasingel)	Meester Ulrichweg	Willem Vliegenstraat
Chrysantenstraat	M.G.Borgesiusplantsoen	Volksplein

Elisabeth Strouvenlaan	Orchideeënstraat	Volksbondweg
Fatimaplein	Pastoor Wijnenweg	Weryweg
<u>7. Villapark –Sint –Pieter-Jekerdal</u>		
-maandag t/m zaterdag van 08.00 tot 18.00 uur		
- koopzondagen van 12.00 tot 18.00 uur		
-donderdag en overige koopavonden tot 21.00 uur		
Aylvalaan	Luikerweg (tot aan Mosasaurusweg)	Sebastianenweg
Bergweg	Mergelweg (tussen de aansluiting met Laan van Brunswijk en Luikerweg)	Sint Amandusstraat
Blekerij	Mosasaurusweg	Sint Hubertuslaan (ten zuiden van Prins Bisschopsingel)
Burg. Ceulenstraat	Notgerusweg	Sint Lambertuslaan (ten zuiden van Prins Bisschopsingel)
Gardeniersstraat	Observantenweg	Sint Monulphusweg
Glacisweg, behalve de gestoken plaatsen voor de winkels (nr 30) en 3 plaatsen voor supermarkt (nr 21 t/m 25)	Papenweg	Sint Maternusstraat, behalve de strook naast bakkerij/slager op nr 2b
Graaf van Waldeckstraat	Parkweg	Sint Pieterskade (ten zuiden van Prins Bisschopsingel)
Henri Govaertsweg	Pastoor Kribsweg	Sint Pietersluisweg
Hoge Kanaaldijk (vanaf St. Lambertuslaan tot Burg. Ceulenstraat)	Pater Lemmensstraat (alle parkeerplaatsen combi, behalve de meest n/o gelegen parkeerplaats bij de splitsing met de St Hubertuslaan t.b.v. het exclusief gebruik van Autodate en aangeduid met bord E9 van het RVV 1990 met onderbord "autodate")	Sint Rochusweg
Jekerschans	Perroenweg	Sint Willibrordusstraat
Jekerweg	Plateauweg	Tuindersstraat
Kalfstraat	Plenkershoven	Viertorenstraat
Laan van Brunswijk	Prins Bisschopsingel (zuidelijke vent weg tussen St Hubertuslaan en Maas)	Wijngaardstraat
Lage Kanaaldijk (vanaf St. Lambertuslaan tot Urselinenweg)	Recollectenweg (tussen Observantenweg en Plateauweg)	Wilgenlaan
<u>8. Brusselsepoort</u>		
-maandag t/m zaterdag van 08.00 tot 18.00 uur		
- koopzondagen van 12.00 tot 18.00 uur		
-donderdag en overige koopavonden tot 21.00 uur		

Acht Zaligheden	Halvemaanstraat
Aesculaapstraat	Holsteinbastion
Antoon van Elenstraat	Joseph Hollmanstraat
Artsenijstraat	Laag Frankrijk (ten westen van Statensingel)
August Flamentstraat	Laurent Polisstraat
Bastionstraat	Mariabastion
Becanusstraat	M. van Coehoornstraat
Beeldsnijdersdreef (oostzijde)	Nobellaan (oostzijde)
Bilserbaan	Orleansplein
Brusselseweg (gedeelte tot Fagotstraat)	Orleansstraat
Christiaan Sterckstraat	Pastoor Delruellestraat
Clavareastraat	Pastoor Habetsstraat
Condestraat	Porselijnstraat (oostzijde)
Dokter Bakstraat	Ravelijnstraat
Dauphinstraat	Sint Annadal (n/o zijde)
Dokter van Kleefstraat	Sint Annalaan (noordzijde)
Edmond Jasparsstraat	Sint Lucassingel
Eenhoornsingel	Sint Odastraat
Erfprinsbastion	Statensingel (westzijde) , meest n/w gelegen plaats t.b.v. het exclusief gebruik van Autodate, aangeduid met bord E9 RVV 1990 met onderbord " Autodate
Factorijstraat	Vaubanstraat
Fagotstraat (zuidzijde)	Via Regia (tussen sint Annadal en rotonde Porseleinstraat/Nobellaan)
Fons Olterdissenstraat	Via Regia, meest n/o gelegen plaats tussen Dokter van Kleefstraat en Vic Reindersstraat welke gereserveerd is voor het exclusief gebruik van Autodate, aangeduid met bord E9 RVV 1990 met onderbord "autodate"
Franquinetstraat	Vic. Reindersstraat
Federikbastion	Victor de Stuersstraat
Furniusstraat	Weustenraadstraat (straatgedeelte)
<u>9. Randwyck-Zuid</u>	
-maandag t/m zaterdag van 08.00 tot 18.00 uur	
- koopzondagen van 12.00 tot 18.00 uur	

-donderdag en overige koopavonden tot 21.00 uur	
Gandhiplein (gedeelte tussen de nrs. 1-11 en 16-18)	Bolivardomein
10. Scharn	
-maandag t/m zaterdag van 08.00 tot 18.00 uur	
- koopzondagen van 12.00 tot 18.00 uur	
-donderdag en overige koopavonden tot 21.00 uur	
Adelbert van Scharnlaan (westzijde tot aan rotonde Sibemaweg)	Oranjeplein (oostzijde A2)
Attilaweg	Prins Mauritslaan (tussen A2 en Sibemaweg)
Heerder Groenweg	Regentesselaan
Hunnenweg	Scharnerweg (tussen A2 en rotonde Sibemaweg)
Mockstraat	Secretaris Wijnandsstraat
Nassaulaan (oostzijde A2)	Sibemaweg (noordgedeelte tot aan rotonde met A.v.Scharnlaan) Alle parkeerplaatsen combi, behalve de meest n/o gelegen parkeerplaats nabij de rotonde t.b.v. het exclusief gebruik van Autodate en aangeduid met bord E9 RVV 1990 met onderbord "autodate"
11. Biesland	
-dagelijks van 08.00 tot 18.00 uur	
- koopzondagen van 12.00 tot 18.00 uur	
-donderdag en overige koopavonden tot 21.00 uur	
Anjoulaan	Gardelaan
Aramislaan	Gascognelaan
Arcadiastraat	Navarralaan
D'Artagnanlaan	Porthoslaan
Athoslaan	Sint Gerlachusweg
Bieslanderweg (tussen Tongerseweg en Cannerweg)	Sint Theresiaplein
Cannerweg (t/m huisnr 302)	Tongerseweg (zuid gedeelte vanaf Tongerseplein tot aan Aramislaan)
Castelmorelaan	Trianonstraat
Champs Elyseesweg	Trocaderostraat

12. Wittevrouwenveld	
-dagelijks van 08.00 tot 18.00 uur	
- koopzondagen van 12.00 tot 18.00 uur	
-donderdag en overige koopavonden tot 21.00 uur	
Eburonenweg	Koningsplein (oostzijde A2)
Edisonstraat	Marconistraat
Frankenstraat (Huisnummers:even 118 t/m 200 – oneven 139 t/m 207 AB)	President Rooseveltlaan (oostzijde A2 tussen Voltastraat en Frankenstraat)
Franklinstraat	Volta plein
	Voltastraat (alle parkeerplaatsen combi, behalve de twee plaatsen t.h.v. huisnr's 32-34 t.b.v. het exclusief gebruik van huisarts en aangeduid met bord E9 RVV 1990 met onderbord arts)

Aldus besloten door het College van Burgemeester en Wethouders d.d. 29 maart 2016.	
De Secretaris,	De Burgemeester,

Bijlage B_6 bij collegevoorstel Tijdelijke aanpassing parkeren tijdens bouw ondergrondse fietsenstalling

Tarientabel “Verordening Parkeerregulering en Parkeerbelastingen 2015”

BURGEMEESTER EN WETHOUDERS VAN MAASTRICHT,

gezien het besluit van college d.d. 29 maart 2016, corr.no. 2016-10667, inzake “Tijdelijke aanpassing parkeren tijdens bouw ondergrondse fietsenstalling”;

gezien de Parkeerbilans 2004 (nota 2005-36579) en de maatregelen ten aanzien van de tarieven met betrekking tot het parkeren, zoals vermeld in de Programmabegroting 2015 en 2016;

gelet op het besluit van de raad van 22 april 2003, volgno. 32-2003 om onder andere het heffen van belastingen als bedoeld in artikel 225 van de Gemeentewet over te dragen aan burgemeester en wethouders;

gelet op artikel 156, 225 en 234 van de Gemeentewet, artikel 10:13 en 10:19 van de Algemene wet bestuursrecht en artikel 3 en 22 van de Verordening Parkeerregulering en Parkeerbelastingen 2015;

BESLUITEN:

- I. In te trekken hun besluit van **15 december 2015, nr 2015-43184** , inzake “**Verhoging naheffingskosten parkeerbelastingen 2016**”;
- II. vast te stellen de in artikel 3 en artikel 22 van de Verordening Parkeerregulering en Parkeerbelastingen 2015 genoemde Tarientabel Parkeren zoals opgenomen in de bij dit besluit behorende bijlage;
- III. dit besluit treedt in werking met ingang van **9 mei 2016**;
- IV. de bepalingen die op grond van dit besluit worden gewijzigd blijven van toepassing op de belastbare feiten, die zich voor de in het vijfde lid genoemde datum van ingang van de heffing hebben voorgedaan;
- V. de datum van ingang van de heffing is **9 mei 2016**.

1. Tarieven voor parkeren bij parkeerapparatuur bedoeld in artikel 18a, bedraagt:	
A 1+ A2 – zone	
-Binnenstad-Boschstraatkwartier-Duitsepoort noord/Heugemerweg noord- Jekerkwartier zuid-Kommelkwartier-Sint Maartenspoort zuid-Statenkwartier-Wyck oost-Wyck west	
-Tarief per tijdseenheid van 1 uur: € 2,60	
-Maximale parkeertijd: 2 uur	
Abtstraat	Louis Loyensstraat (zuidzijde, oneven huisnummers)
Achter de Barakken	Maagdendries
Akerstraat	Maasboulevard
Aldenhofpark	Nieuwenhofstraat
Alexander Battalaan	Parallelweg De parkeerplaats bestemd voor laden van Electriche voertuigen (Bord E4 RVV, met onderbord) is vrijgesteld van het betalen van parkeerbelasting gedurende een tijdsduur van 4 uren, voor een voertuig dat aan het opladen is.
Bonnefantenstraat	Polvertorenstraat
Boschstraat	Rechtstraat
Brusselsestraat	Sint Antoniuslaan (noordzijde)
Calvariestraat	Sint Maartenslaan
Capucijnenstraat	Sint Maartenspoort
Duitse Poort (tussen Spoorweglaan en Sphinxlunet)	Sint Nicolaasstraat
Franciscus Romanusweg (tussen St. Maartenslaan en St. Antoniuslaan)	Sint Pieterstraat
Frontensingel	Spoorweglaan
Grote Gracht	Statensingel
Herbenusstraat	
Hertogsingel (oost tussen Calvariestraat/ Tongerseplein)	Stationsstraat, gedeelte tussen Alexander Battalaan en Wycker Brugstraat
Het Bat De parkeerplaats bestemd voor laden van Electriche voertuigen (Bord E4 RVV, met onderbord) is vrijgesteld van het betalen van parkeerbelasting gedurende een tijdsduur van 4 uren, voor een voertuig dat aan het opladen is.	Tongerseplein (oostzijde, tussen Hertogsingel / Tongerseweg en Tongerseweg / Aldenhofpark)
Hoogbrugplein	Tongersestraat

Hoogbrugstraat	Tongerseweg (vanaf Bouillonstraat tot Tongerseplein), De parkeerplaats bestemd voor laden van Electriche voertuigen (Bord E4 RVV, met onderbord) is vrijgesteld van het betalen van parkeerbelasting gedurende een tijdsduur van 4 uren, voor een voertuig dat aan het opladen is.
Kommel (straat)	Van Hasseltkade
Koningin Emmaplein (tussen Hertogsingel/Brusselsestraat)	Wilhelmsingel
Kruisherengang	Wycker Brugstraat
Laag Frankrijk	Wycker Grachtstraat
Lage Barakken	Zakstraat
	Zwingelput
A2 - Zone	
-Tarief per tijdseenheid van 1 uur: € 2,60	
-Maximale parkeertijd: 1 uur	
Stationsstraat, gedeelte tussen Stationsplein en Alexander Battalaan	
A 2 – ZONE	
-Tarief per tijdseenheid van 1 uur: € 2,60	
-Maximale parkeertijd: 4 uur	
Avenue Céramique, De parkeerplaats bestemd voor laden van Electriche voertuigen (Bord E4 RVV, met onderbord) is vrijgesteld van het betalen van parkeerbelasting, voor een voertuig dat aan het opladen is.	Prins Bisschopsingel (noordelijke ventweg: noordzijde tussen St Hubertuslaan en St Pieterskade)
Bellefroidlunet	Prins Hessen Casselstraat
Clermontlunet	Sint Lambertuslaan (tussen Van Heylerhofflaan en Prins Bisschopsingel)
Daemslunet	
Henri Hermanspark	Sint Pieterskade (tussen Poort Waarachtig/P. Bisschopsingel)
Levignelunet	Sphinxlunet
Mosalunet	Stellalunet
Remalunet	Van Heylerhofflaan
Sonnevillelunet	Zeguerslunet

A1 + A2-ZONE parkeerterreinen	
-Tarief per tijdseenheid van 1 uur: € 2,60	
-Maximale parkeertijd: 4 uur	
Academieplein	Fransensingel (onder de Noorderbrug)
Boschstraat/Bassin (bij voormalige Timmerfabriek)	
A 2 - ZONE	
-Tarief per tijdseenheid van 1 uur: €1,40	
-Tarief dagkaart € 6,--	
-Maximale parkeertijd: onbeperkt	
Prins Bisschopsingel (noordelijke ventweg tussen Sint Hubertuslaan en Aldenhofpark)	Sint Hubertuslaan (tussen Prins Bisschopsingel en Henri Hermanspark met uitzondering van de parkeerplaatsen voor de woningen 1 t/m 26)
B-ZONE hoog tarief (Sint Maartenspoort-Noord)	
-Tarief per tijdseenheid van 1 uur: €2,60	
-Maximale parkeertijd: 2 uur	
Albertplein	Hertellplein
Antonius Bieleveltstraat	Karel de Vogelstraat
Franciscus Romanusweg (vanaf Sint Antoniuslaan tot na tankstation)	Schildersplein
Gebroeders Hermansstraat	Valentijn Clotsstraat
B-ZONE laag tarief	
-Tarief per tijdseenheid van 1 uur: € 1,40	
-Tarief dagkaart € 6,--	
Aalmoezenier Roumenplein	Meerssenerweg (Scharnerweg tot en met huisnr 362 westzijde en nr 145 ABC oostzijde / Generaal Simpsonstraat), exclusief MOSA parkeerterrein.
Aalmoezenier Roumenstraat	Meester Ulrichweg
Aalmoezenier Verheggenplein	Menno van Coehoornstraat
Aalmoezenier Verheggenstraat	Mergelweg
Acht Zaligheden	Minister Goeman Borgesiusplantsoen

Adelbert van Scharnlaan (westzijde tot aan rotonde Sibemaweg)	Min. Aalbersestraat
Aert van Trichtweg	Min. Talmastraat
Aesculaapstraat	Mgr. Poelsplein
Akeleistraat	Mgr. Poelsstraat
Alfons Ariënsstraat	Mgr. Schrijnenstraat
Ambachtsweg	Mockstraat
Andoornstraat	Mockveld
Anemonenstraat	Mosasaurusweg
Andre Severinweg	Nassaulaan
Anjelierenstraat	Navarralaan
Anjoulaan	Nobellaan (oostzijde)
Antoon van Elenstraat	Noormannensingel
Aramislaan	Notgerusweg
Arcadiastraat	Observantenweg
Artsenijstraat	Old Hickoryplein
Asterstraat	Oranjeplein
Athoslaan	Orchideeënstraat
Attilaweg	Orleansplein
August Flamentstraat	Orleansstraat
Aylvalaan, De parkeerplaats bestemd voor laden van Electrische voertuigen (Bord E4 RVV, met onderbord) is vrijgesteld van het betalen van parkeerbelasting, voor een voertuig dat aan het opladen is.	Papenweg
Baron van Hövellstraat	
Bastionstraat	Parkweg
Becanusstraat	Pastoor Delruellestraat
Beeldsnijdersdreef (oostzijde)	Pastoor Habetsstraat
Begoniastraat	Pastoor Kribsweg
Bergweg	Pastoor Wijnenweg
Bieslanderweg (tussen Tongerseweg en Cannerweg)	Pater Lemmensstraat
Bilserbaan	Paus Johannes 23 straat
Blekerij	Paus Leo XIII plein
Bloemenweg	Paus Leo XIII straat
Brandenburgerplein	Peerboltestraat

Brandenburgerweg	Perroenweg
Brouwersweg	Plateauweg
Brusselseweg	Plenkershoven
Burgemeester Ceulenstraat	Porselijnstraat (oostzijde)
Cannerweg	Porthoslaan
Castelmorelaan	President Rooseveltlaan (oostzijde A2 tussen Voltastraat en Frankenstraat)
Champs Elyseesweg	Prinsesselaan
Chrysanthenstraat	Prins Bisschopsingel (zuidelijke ventweg tussen St. Hubertuslaan en Maas)
Clavareastraat	Prinsenlaan
Condestraat	Prins Mauritslaan
Christiaan Sterckstraat	Prof. Van Benedenstraat
D'Artagnanlaan	Prof. Cobbenhagenstraat
Dauphinstraat	Prof. Crahaystraat
Dokter Bakstraat	Prof. Dumoulinstraat
Dokter van Kleefstraat	Prof. Henketplein
Duboisdomein	Prof. Kernstraat
Duitse Poort (ten zuiden van Sphinxlunet)	Prof. Martensstraat
Eburonenweg	Prof. Moserstraat
Edisonstraat (parkeerterrein)	Prof. Mullerstraat
Edmond Jasperstraat	
Eenhoornsingel	Prof. Pasmansstraat
Elisabeth Strouvenlaan	Prof. Pieter Willemstraat
Endepolsdomein	Prof. Roerschstraat
Erfprinsbastion	Prof. Scholsstraat
Factorijstraat	Prof. Thomassenstraat
Fagotstraat (zuidzijde)	Proosdijweg
Fatimaplein	Randwycksingel
Florasingel	Ranonkelstraat
Fons Olterdissenstraat	Ravelijnstraat
Frankenstraat (Huisnummers:even 140 t/m 200 - oneven 155 t/m 207 AB)	Recollectenweg (tussen Observantenweg / Plateauweg)
Franklinstraat	Regentesselaan

Franquinetstraat	Renier Nafzgerstraat
Frederikbastion	Resedastraat
Fumiusstraat	Ringovenweg
Gaetano Martinolaan, De parkeerplaats bestemd voor laden van Elektrische voertuigen (Bord E4 RVV, met onderbord) is vrijgesteld van het betalen van parkeerbelasting, voor een voertuig dat aan het opladen is.	Robert Schumandomein
Gardelaan	Rozenstraat
Gardeniersstraat	Ruttensingel
Gascognelaan	Scharnerweg
Gebroeders Moorsweg	Sebastianenweg
Generaal Simpsonstraat (tussen Meerssenerweg en Old Hickoryplein)	Seringenstraat
Gentiaanstraat	Sibemaweg (noordgedeelte tot aan rotonde met A.v.Scharnlaan)
Gerard van Wermweg	Sint Amandusstraat
Gildenweg	Sint Annadal (n-o zijde)
Glacisweg	Sint Annalaan
Graaf van Waldeckstraat	Sint Gerardusweg
Halvemaanstraat	Sint Gerlachusweg
Heerder Groenweg	Sint Hubertuslaan (ten zuiden van P. Bisschopsingel)
Heerderweg	Sint Lambertuslaan (ten zuiden van P. Bisschopsingel)
Heerderdwarsstraat	Sint Lucassingel
Heimoweg	Sint Maternusstraat
Hertogsingel (z/w zijde tussen Tongerseplein en Kon. Emmaplein)	Sint Monulphusweg
Henri Govaertsweg	Sint Odastraat
Heugemerweg (ten zuiden van Sphinxlunet)	Sint Pieterskade (ten zuiden van P. Bisschopsingel)
Hoge Kanaaldijk (vanaf St Lambertuslaan tot Burg. Ceulenstraat)	Sint Pietersluisweg
Holsteinbastion	Sint Rochusweg
Hubert Parisstraat	Sint Theresiaplein (terrein voor hoofdingang Theresiaparochie)
Hunnenweg	Sint Willibrordusstraat
Hyacintenstraat	Thorbeckeplantsoen
Jekerschans	Tongerseplein (n/w zijde tussen Tongerseweg / Hertogsingel)
Jekerweg	Tongerseweg (tussen Tongerseplein en Aramislaan-Javastraat)
Jonkheer Ruysstraat	Trianonstraat

Joseph Hollmanstraat	Trocaderostraat
Kalfsstraat	Tuindersstraat
Kardinaal van Rossumplein	Tulpenstraat
Kardinaal van Rossumstraat	Universiteitssingel
Koepelstraat	Vaubanstraat
Kolpingstraat	Via Regia (tussen sint Annadal en rotonde Porseleinstraat/Nobellaan)
Koningin Emmaplein (tussen St. Annalaan en Hertogsingel)	Victor de Stuerstraat
Koningsplein	Vic. Reindersstraat
Laan van Brunswijk	Viertorenstraat
Lage Kanaaldijk (vanaf St. Lambertuslaan tot Ursulinenweg)	Volksbondweg
Laurent Polistraat	Volksplein
Leidenlaan (z/o zijde)	
Leo Moonenstraat	Waldeck Pymontstraat
Luikerweg (tot aan Mosasaurusweg)	Weryweg
L. van Middelhovenweg	Weustenraadstraat
Marconistraat	Wijngaardstraat
Mariabastion	Wilgenlaan
Marjoleinstraat	Willem Vliegenstraat
B-ZONE laag tarief	
-Tarief per tijdseenheid van eerste 60 minuten : € 0,20	
-Tarief per tijdseenheid na eerste 60 minuten : € 1,40	
-Tarief dagkaart € 6,--	
Cabergerweg (tussen Statensingel en Fort Willemweg)	Kastanjelaan
Edisonstraat	Mergelweg (parkeerplaatsen voor Palestra, t.h.v. huisnummer 44)
Fort Willemweg (Kastanjelaan/Cabergerweg)	Prof. Nypelsstraat
Frankenstraat (Huisnummers:even 118 t/m C / 138 - oneven 139B / 153 t/m B)	Severenplein (tussen Cramer van Brienestraat en Ambyerstraat-noord)
Glacisweg, (uitsluitend gestoken plaatsen voor winkels (nr 30) en 3 plaatsen voor supermarkt (nr 21 t/m 25)	Sint Maternusstraat (uitsluitend de strook naast bakkerij/slager op nr 2b)

Heerderweg (uitsluitend de plaatsen gelegen op het plein voor de bouwmarkt (praxis)	Votaplein /Voltastraat		
Kardinaal van Rossumplein (uitsluitend plaatsen tussen aansluiting met de Baron van Hövellstraat en nr 56 en La Belletsa)			
B-ZONE parkeerterreinen laag tarief			
-Tarief per tijdseenheid van 1 uur : € 1,40			
-Tarief dagkaart € 6,--			
Maasboulevard (J.F. Kennedybrug) *oostzijde, -onder noordelijke krul J.F.Kennedybrug; -onder zuidelijke krul J.F.Kennedybrug; -onder J.F. Kennedybrug, tussen noordelijke en zuidelijke krul; *westzijde, -plaatsen onder J.F.Kennedybrug aan Prins Bisschopsingel	Borgharenweg (onder de Noorderbrug oostzijde)		
2. De kosten van een naheffingsaanslag:			
De naheffingskosten van de naheffingsaanslag, zoals bedoeld in artikel 26 van de Verordening Parkeerregulering en Parkeerbelastingen 2015, bedragen € 60,--.			
3. Tarief parkeervergunning bedoeld in artikel 18 b, bedraagt:			
		bedrag	per
3.1	-Voor een vergunning met een geldigheidsduur van 24 uur en geldig voor een vergunninghoudersplaats c.q. combi-parkeerplaats, in de A1 zone.	€ 21,62	Maand
	-Bestaande 2 ^e vergunning per huishouden	€32,43	Maand
3.2	Voor een vergunning met een geldigheidsduur van 24 uur en geldig voor een vergunninghoudersplaats c.q. combi-parkeerplaats, in de A2 zone,		
	-1 ^e vergunning	€ 21,62	Maand
	-2 ^e vergunning	€32,43	Maand
3.3	Voor een vergunning met een tijdsbeperking in geldigheidsduur en geldig voor een combi-parkeerplaats in de B-zone,		
	-1 ^e vergunning	€ 3,62	Maand
	-2 ^e vergunning	€5,43	Maand

4. Het tarief voor een parkeervergunning om te parkeren op een plaats als bedoeld in artikel 18 a, bedraagt:			
		bedrag	per
4.1	<u>Woon-werkvergunning:</u>		
	Voor een parkeervergunning " Woon-Werkverkeer " als bedoeld in artikel 6 van de "Verordening Parkeerregulering en Parkeerbelastingen 2015" en geldig voor:	€ 41,36	Maand
	A1 en A2-Zone: een parkeerapparaatruimte op de locaties Noorderbrug of J.F.Kennedybrug.		
	B-Zone: een parkeerapparaatruimte in de sector waar men werkzaam is.		
5. Het tarief voor een parkeervergunning als bedoeld in artikel 18 a en b, bedraagt voor:			
		bedrag	per
5.1	Hulpverleners (Huisarts, Verloskundige en ZZP-ers die persoonlijke medische en verzorgende hulp verlenen (met uitzondering van persoonlijke huishoudelijke zorg/hulp):		
	Hulpverleners, zoals bedoeld in artikel 7 van de "Verordening Parkeerregulering en Parkeerbelastingen 2015" en geldig voor het parkeren op een -parkeerapparaatruimte, combi-parkeerplaats, vergunninghoudersplaats <u>en</u> in de parkeerverbodzone; -parkeerapparaatruimte, combi-parkeerplaats <u>of</u> vergunninghoudersplaats	€ 348,13 € 251,92	Jaar
	-vergunning familiale hulpverlening	Tarief vergunninghouders	Jaar
5.2	Hulpverlening terminale patiënten:		
	Hulpverleners zoals bedoeld in artikel 8 van de "Verordening Parkeerregulering en Parkeerbelastingen 2015" en geldig voor het parkeren op een parkeerapparaatruimte en een vergunninghoudersplaats.	€ 26,26	Aanvraag
5.3	<u>Studentenparkeervergunning:</u>		
	Studenten zoals bedoeld in artikel 10 van de "Verordening Parkeerregulering en Parkeerbelastingen 2015"	€ 5,-	Maand
5.4	<u>Jaarontheffing-/vergunning:</u>		
	Voor een jaarvergunning geldig voor parkeerapparaatruimten en vergunninghoudersplaatsen en uitsluitend in combinatie met een jaarontheffing op grond van het Reglement Verkeersregels en Verkeerstekens 1990 als bedoeld is in artikel 5.5 van de Legesverordening. -toeslag kernwinkelgebied.	€ 1103,03 € 730,10	Jaar Jaar
	Dienstontheffing-/vergunning ambtenaren, alsmede aan de gemeente gerelateerde overheidsdiensten : geldig voor het parkeren op een -parkeerapparaatruimte, combiparkeerplaats, vergunninghoudersplaats en in de parkeerverbodzone. -parkeerapparaatruimte, combiparkeerplaats en vergunninghoudersplaats.	€ 348,13 € 251,92	Jaar
5.5	<u>Tijdelijke ontheffing / vergunning GemeenteLoket</u>		
	Voor een ontheffing om te parkeren in de parkeerverbodzone (in A- of B-zone) of een vergunning geldig voor een vergunninghoudersplaats (in A of B-zone) of		

	parkeerapparatuurplaats gelegen op een bepaald weggedeelte en met een per uur te betalen tarief van:		
	€ 2,60 (A-zone)	€ 15,- € 200,00	Etmaal 3 weken
	€ 1,40 (B-zone)	€ 7,50 €100,00	Etmaal 3 weken
5.6	<u>Achter het Theater:</u>		
	Voor een vergunning met een geldigheidsduur van 24 uur en geldig voor een afsluitbare vergunninghoudersplaats, gelegen Achter het Theater.		
	-1 ^e vergunning	€ 25,67	Maand
	-2 ^e vergunning	€ 38,51	Maand
6. ZONE-indelng			
A1-Zone	-sector Centrum west (Boschstraatkwartier – Binnenstad - Kommelkwartier)		
	-sector Centrum oost (Wyck-west)		
A2-Zone	-sector Centrum west (Statenkwartier - Jekerkwartier zuid)		
	-sector Centrum oost (Wyck oost - Sint Maartenspoort zuid - Duitsepoort noord / Heugemerweg noord - Céramique)		
B-Zone sectoren	Biesland	Randwyck	Wittevrouwenveld
	Brusselsepoort	Scharm	Wyckerpoort
	Heugemerveld	Sint Maartenspoort Noord	
	Mariaberg	Villapark-Sint Pieter-Jekerdal	

Aldus besloten door het College van Burgemeester en Wethouders d.d. 29 maart 2016.	
De Secretaris,	De Burgemeester,